



ALAYA

www.alayaexpeditions.com



VOYAGE D'AVENTURE ET TREKKING en Bolivie



Récapitulatif de votre demande

- Nom :
- Date d'arrivée sur place (**La Paz**) :
- Nombre de participants :

Prénom :
Date de retour (**La Paz**) :



Votre expert local

Cédric

Alaya Expéditions SRL
La Paz
Bolivie

En Bolivie, rien n'a changé depuis "Tintin et le temple du soleil"



En Bolivie, rien n'a changé depuis "Tintin et le temple du soleil" qui propulsa ce petit pays au sommet des destinations touristiques d'Amérique latine.

Le mythe de l'Eldorado est invariablement vierge. La mine d'argent de Potosi est sans cesse exploitée. Le lac Titicaca est éternellement associé à la fondation du monde dans la mythologie Inca.

Leurs descendants dérivent sur une cinquantaine d'îles - radeaux sur les eaux sombres du lac. Une poignée de forçat récolte encore le sel à la main sur le Salar d'Uyuni en mastiquant la coca.

Quelques paysans cultivent la patate sur l'altiplano. Tous se retrouvent à la messe de Pâques dans les églises de style baroques.

Enfin si, il y a quand même des choses qui changent... un peu... Parfois un volcan entre en activité.

Le pays a vu mourrir une icône mondiale, "le Che".

L'Unesco appose son label "Patrimoine mondial de l'humanité" sur six sites, comme pour inviter les derniers voyageurs hésitants, à visiter le pays.

*Gladis Espinoza
Rédacteur ALAYA*

Votre programme



Au départ de Bolivie
LA PAZ



Trekking



21 Jours
sur place

— APOLOBAMBA ET ANDES CENTRALES —



> **DEPUIS LA PAZ** Circuit Trekking **Cordillère Royale VOYSP05**



Après quelques jours d'acclimatation sur les rives du lac Titicaca nous nous dirigeons pour la cordillère méconnue d'Apolobamba et la région des Kalawayas. Cet itinéraire inédit offre une traversée de ce massif exceptionnel. Le chemin est bordé à gauche par des glaciers de l'Akamani et de l'autre côté les vallées abruptes des Andes. Poursuite dans la démesure pour un cocktail de paysages surréalistes entre le plus grand salar de la planète et les volcans des Andes centrales qui sont comme suspendus entre ciel et sable à plus de 4000 mètres d'altitude.

Les points Forts :

- 🔸 Le **Lac Titicaca** et la traversée de l'Ile du soleil
- 🔸 **Trekking dans la cordillère Apolobamba** peu connue.
- 🔸 Itinéraire 4x4 **hors des sentiers battus** et traverser l'**Altiplano**
- 🔸 **Treks** des volcans dans le parc du **Sajama, Tunupa et Uturuncu** 6008 ms

Retrouvez la carte de cet itinéraire **sur Google map** sur le lien ci-dessous (*faire un copier et coller sur votre navigateur*)

internet)



<https://www.google.com/maps/d/u/0/edit?mid=1YzxQjQXKBxoEMD2B-5LhKprwkGg&ll=-18.890512135365434%2C-65.85823060996097&z=7>



Programme **Au jour le jour :**



Jour 1: ARRIVÉE LA PAZ - Acclimatation · 3760 ms

Arrivée à l'**aéroport de La Paz** (El Alto) selon votre vol international par votre chauffeur. 30 minutes de transfert sont nécessaires pour rejoindre le centre de la ville et l'hôtel. Le reste de la journée sera libre pour s'acclimater à l'altitude.



transfert Hôtel Naira 3*



Jour 2: LA PAZ PANORAMIQUE - CENTRE - CANYON DE PALCA - SOPOCACHI

Après le petit déjeuner n partons dans un premier temps en véhicule pour réaliser quelques haltes dans la ville de La Paz, **place du gouvernement, belvédère de la place de l'Espagne** qui offre une vue panoramique de La Paz. Nous poursuivons plus bas dans **la partie Sud** et poursuivire jusqu'au **col d'Ovejuyo** et le canyon de las Animas. En face de fantastiques montagnes glacière de la cordillère Royale avec pour toile de fond le grandiose Illimani (plus haut sommet de la cordillère Royale 6490 ms). A pied nous nous dirigeons dans le **canyon de Palca** qui dévoile d'étranges formations géologiques au milieu d'un paysage désertique. Terme de notre balade au **village de Palca** où nous déjeunerons. Retour dans le centre et le **quartier de Sopocachi** pour prendre le **téléphérique** pour profiter d'une étonnante vue panoramique de la ville. Découverte de la Calle **Sagárnaga** où nous trouverons des artisans qui vendent des vêtements et des bijoux typiques ,la **Calle de las Brujas** (rue des sorcières) et le **marché de San Pedro**.









Privatif | Repas BL | Hôtel Naira 3* | Guide francophone



Jour 3: LA PAZ - LAC TITICACA COPACABANA - ÎLE DU SOLEIL - YUMANI

PILKOKAINA · 3810 ms




Route sur l'Altiplano puis après avoir passer le détroit de Tiquina , découvrir **le lac Titicaca** (4h). Déjeuner dans le villa de Copacabana. Dans l'après-midi traversée en bateau sur le lac jusque **l'île du soleil**. Les principaux sites Incas y sont représentés. L'île fut habitée par l'élite inca et l'on y retrouve de nombreux centres cérémoniels tel que **la fontaine de l'Inca et autres sites Incas**. Marche sur les hauteurs de **Yumani** qui offre un panorama unique sur la cordillère (vue lac). Poursuite de notre marche pour le site de **Pilkokiana** en fin de journée. Repas typique.

 4h  Bateau  Auberge Las Islas  Repas BLD  2h  Guide francophone



Jour 4: TREK ÎLE DU SOLEIL SUD/NORD - CHALLAPAMPA - COPACABANA · 3810 ms

Après avoir contemplé les lumières du matin vous quittez **à pied Yumani pour l'extrémité nord de l'île** et les **ruines Incas de Chicana**. Parcours de la crête pour **traverser l'île du soleil** jusqu'à **Challa Pampa et les ruines de Chinkana**. Champs en terrasses et jolies maisons traditionnelles. Très belle vue sur les sommets de la cordillère qui sont alignés devant nous : barrière infranchissable. De Challapampa traversée en bateau pour rejoindre la **ville de Copacabana**. Installation à l'hôtel puis nous partons découvrir les **sites les plus représentatifs de Copacabana** (Kota Kahuana, en aymaras, qui signifie vue du lac). La cathédrale a été construite en hommage à la Vierge de Copacabana, patronne vénérée de la Bolivie. Devant la cathédrale, les marchands du Temple se partagent entre vendeurs de statuettes de la vierge et stands dédiés au culte d'Ekeko (dieu andin de l'abondance). Marche pour le mirador de Copacabana qui offre une vue spectaculaire sur la péninsule de Copacabana et le lac Titicaca.





 Bateau  Hotel Las Olas 3*  Repas BL  3h  Guide francophone





Jour 5: COPACABANA – CORDILLERE APOLOBAMBA - PELECHUCO · 3800 ms

Départ en véhicule **depuis Copacabana** pour le sud **de la cordillère Apolobamba**. Nous longeons le lac Titicaca et le nord de la région de La Paz. Passant par **Escoma**, la route jalonne ensuite les montagnes traversant le parc national de **Ulla Ulla** (classé par l'UNESCO) connu pour sa faune abondante et son activité volcanique. Nous arrivons en fin d'après-midi à l'extrême nord de la cordillère Apolobamba et le **village de Pelechuco** (9h). Installation en refuge dans le village.





 Van 9h  Refuge  Repas BLD  Guide Trek francophone






Jour 6: TREK PELECHUCO - KEASANI 4900 M - ILLO ILLO 4320 ms





Depuis **Pelechuco** départ de notre randonnée itinérante à travers la cordillère Apolobamba. Journée soutenue avec le passage du premier col de ce circuit : Le **col Keasani** (4950 ms). Vue imprenable sur les imposants sommets enneigés de la cordillère Apolobamba. En chemin rencontre avec des bergers gardant leurs troupeaux de lamas. Dans l'après-midi descente dans la **vallée de Illo Illo**. Camp proche de la rivière du même nom.


 Bivouac  Repas BLD  Trek 6h +1150/-6000 m  Guide trek francophone



Jour 7 : TREK ILLO ILLO - PIERDRA GRANDE - CAMP LIRIUNI. 4850 ms





Magnifique journée au cœur de la cordillère Apolobamba. Poursuite de notre marche sur un sentier peu fréquenté le long de la rivière pour rejoindre le **hameau de Illo Illo**. Descente à flanc de coteau vers le site de Pierdra Grande. Dans l'après-midi, marche un sentier escarpé offrant de remarquables panoramas sur les montagnes et vallées voisines. Passage par une cascade puis montée pour installer notre bivouac, surplombant le **col Sunchilli**.


 Bivouac  Repas BLD  Trek 6h +700 m  Guide trek francophone



 **Jour 8: TREK SUNCHILLI 5100 ms- KELLUA KOTA - INKA KANCHA** 4100 ms





Journée soutenue; passage du Col de Sunchilli, le plus élevé de ce trekking (5100 ms). Du sommet, la vue est unique sur les **sommets Cololo et Cuchillo**. Descente sur la face Ouest du col, raide et souvent enneigé. Une petite remontée mène au deuxième col de la journée, **col de Viscachani à 4850 m**. Descente le long de la rivière et trouver la **lagune Kellua kota** (4760 m). Poursuite dans la vallées jusque d'anciennes ruines précolombiennes et le bivouac de **inka Kancha**.

 Bivouac  Repas BLD  Trek 6h +350/- 990 m  Guide trek francophone



Jour 9: TREK INKA CANCHA - JATUNPAMPA - PAJTCHA PATA 3650 ms

Poursuite du trek suivant le flanc de la montagne avec le passage de **l'Apacheta (4.500 ms)** avant de redescendre dans la vallée de Jatun Pampa. Vue grandiose sur le plus haut sommet de la région le **Akamani** et en toile de fond la cordillère Royale. Dèjeuner et dans l'après-midi descente dans la **vallée de Ilugla** en direction du village de **Jatunpampa** . Poursuite pour le bivouac situé au au lieu dit « **Pajtcha Pata** », où vivent trois familles pastorales Kallawayas. Nous pouvons observer les cultures traditionnelles de pommes de terre et les trous d'eau servant à la transformation de l'oca en kaya (procesus de deshydratation de la pomme de terre.

 Repas BLD  Bivouac  Trek 5h +600/-1100 m  Guide Trek francophone



Jour 10: PAJTCHA PATA – CURVA – UPINUAYA – CHARAZANI 3200 ms

Courte matinée de marche (2 heure 30 sans trop de dénivelé) afin de rejoindre le charmant village de Curva (3800 ms). Visite possible (sous réserve) de l'hôpital des guérisseurs où les praticiens soignent toujours avec les plantes de la région. Nous reprenons notre parcours pour nous rendre aux sources d'eaux thermales de Charazani et profiter d'un bain chaud bien mérité. Continuation **pour le village de Charazani**, étape de la journée et fin de

notre trekking.


|| Repas BLD 🏠 Trek 3h +250 ms 🏠 Refuge 🧑 Guide Trek francophone



🌐 Jour 11: CHARAZANI –ULLA ULLA - LA PAZ 3750 ms





Nous retrouvons le véhicule à travers **le parc national Ulla Ulla** et le lac Cololo. Sur la route nous pourrions visiter les chapelles des villages de Carabuco et d'Escoma, décrites comme les << sixtines >> de la Bolivie. Poursuite en contrebas et els plaines de l'altiplano tout proche du lac Titicaca. Arrivée en fin d'après-midi pour **La Paz**. Installation à l'hôtel.

🚐 Van 8h || Repas BL 🏠 Hôtel Naira 3* 🧑 Guide Trek francophone



🌐 Jour 12: LA PAZ - **PARC NATIONAL DU SAJAMA** - TOMARAPPI - HUAYNA KHOTA - EAUX THERMALES **SAJAMA** • 4450 m


Nous partons en 4x4 sur l'Altiplano en véhicule pour l'Ouest de la Bolivie et la **cordillère Occidentale** au cœur de la première réserve nationale du pays, aux pieds du inactif volcan Sajama et le sommet le plus haut de la Bolivie avec 6542m. Sur la route nous découvrons les "**Chulpaes**" qui sont de véritables sépultures des ancêtres Aymaras. Poursuite sur une piste dans le **parc national du Sajama** (nous contournerons le volcan via le village de Tomarappi) où l'on pourra observer une colonie de flamants roses et les canards typiques de la région. Le parc national du Sajama est connu pour sa réserve de vigogne et la forêt de Keñua (la plus haute au monde). Passage par la lagune **Huayna Khota** et les eaux thermales du sajama (baignade possible et marche). Nous **contournerons** ensuite le volcan pour rejoindre le village de **Sajama** et son église typique. Passage par le bureau du parc national. Nuit chez l'habitant dans le village du même nom.

 Raid 4x4  Auberge Oasis  Repas BLD  Guide/ch hispanophone



Jour 13: **TREKKING PARC NATIONAL DU SAJAMA - GEYSERS - LAGUNE KHASIRI ET SORAPATA - SAJAMA** . 4850 ms



Départ depuis le village de Sajama jusqu'au **site des geysers**. Les vapeurs sont très impressionnantes au milieu des volcans et des marmites bouillonnantes, bulles soufrées, des cours d'eau sans début ni fin, des pénitents de glace alignés sur le sable. Début de notre marche avec des vues sur les sommets enneigés du **Pommeriaie et Parinacota** dans un vallon et rejoindre la **lagune Khasiri** situé à 4850 ms. La frontière Chilienne est là, de l'autre côté des montagnes, limite dérisoire dans l'immensité. Entre deux sommets aux reflets d'ivoire nous rejoignons la **lagune Sorapata** à près de 5000 m. Le sentier suit ensuite **le lit de la rivière** qui est en général asséché. On croise parfois des habitants qui transitent, des animaux sauvages, des vigognes et quelques habitations qui jalonnent cette magnifique région. Remontée dans un **vallon aride** jusqu'aux geysers où nous trouvons le véhicule. **Retour pour le village de Sajama** dans l'après-midi.

 Raid 4x4  Auberge Oasis  Repas BLD  Trek 6h +600/-600 m  Guide trek local hispanophone



Jour 14: SAJAMA - ALTIPLANO - RIO LAUCA - CHIPAYAS • 4300 ms





Poursuite de notre périple en 4x4 plein sud au pays des volcans, en longeant la chaîne volcanique qui sépare la Bolivie du Chili suivant une piste nous sommes comme Suspendu à près de 4000 m. Nous traversons les paysages désolés de **la puna** : des sommets chauves, quelques touffes blondes de paja et des troupeaux épars d'alpaga. Cultures andines et paysages remarquables sont ici réunis. Traversons le **Rio Lauca** avec pour toile de fond le volcan Huallatire et ses fumerolles. Pistes dans l'après-midi pour le sud et le **village des Chipayas**. Les Chipayas ou **Uru Chipayas** sont l'une des **plus ancienne ethnies d'Amérique latine** et ils seraient les descendants de la civilisation oubliée de Tihuanacu. Ils parlent le Puquina un combiné de Quechua et d'Aymara.

 Raid 4x4  Auberge Chipayas  Repas BLD  Guide/chauffeur hispanophone



Jour 15: **SALAR COIPASA - SALAR D'UYUNI - COQUESA** · 3753 ms






Le matin nous partons plein sud sur des pistes peu empruntées traversant le **salar de Coipasa**. Nous passerons par les bofedales (pâturage Altiplanique humide) et pourrons observer, dans les accumulations d'eaux aux bords du salar, des flamands roses. Au détour d'un virage se dresse devant nous toute la magie **du salar d'Uyuni**. Sa formation remonte à 40 000 ans où l'étendue d'eau salée était une partie du Lago Minchin, un lac préhistorique géant. En s'asséchant, il laissa derrière lui un lac asséché qui est devenu un immense salar. Nous contournons alors le volcan emblématique du salar, le Tunupa et rejoignons le **hameau de Coquesa** sur la hauteur du salar. Le reste de l'après-midi sera libre. Coucher de soleil magnifique sur cette étendue de sel sans fin.

 Raid 4x4  Refuge Coquesa  Repas BLD  Guide/chauffeur hispanophone



Jour 16: **TREK VOLCAN TUNUPA - SALAR D'UYUNI - INCA HUASI - CHUVICA** 3753 ms





Après le petit déjeuner nous visiterons le centre archéologique des Chullpares (édifices funéraires) de **Coquesa** et ces alentours. Nous partirons pour monter le **Tunupa jusqu'au troisième mirador (4727 Ms, 5h de marche)** d'où nous aurons une vue panoramique exceptionnelle sur le Salar d'Uyuni. De retour au véhicule nous suivons une piste sur le salar et ferons route vers **l'Ile de Inca Huasi**. Cette formation géologique, qui est un reste de coraux pétrifiés, est recouvert de cactus géants qui peuvent mesurer jusqu'à 12 mètres de haut. Du plus haut point de l'Ile nous aurons une vue imprenable à 360° sur le salar d'Uyuni. Après cette marche notre périple se poursuivra plein sud pour traverser le salar et rejoindre l'autre rive. De retour sur la terre ferme nous rejoignons en bordure du salar le hameau de Chuvica, refuge construit en sel.

 Raid 4x4  Repas BLD  5h; +850/-850 ms  Refuge de sel  Guide trek hispanophone et Guide/chauffeur hispanophone



Jour 17: **PARC NATIONAL AVAROA - LAGUNES DU LIPEZ - QUETENA** · 4150 m

On descend plein sud, en longeant la chaîne volcanique qui sépare la Bolivie du Chili. Nous longerons et passerons la voie ferrée Uyuni – Ollagüe, propriété de la FCA (Empresa Ferroviaria Andina) avant de traverser le **Salar de Chiguana**. Nous observerons le **volcan Ollagüe** encore en activité et nous pourrions même apercevoir ses fumerolles de loin. Puis nous traverserons la fameuse route des joyaux composée des **lagunes Cañapa, Hedionda, Chiar Khota, Honda et Ramaditas**. Nous passerons visiter l'**Arbre de pierre** (Merci de ne pas essayer de grimper sur l'arbre) planté en plein **désert de Siloli**. Pour terminer cette journée bien chargée, nous entrerons dans la Réserve Nationale de la Faune Andine **Eduardo Avaroa** pour arriver à la **Laguna Colorada**. Cette lagune Alto Andina doit son nom à sa couleur rougeâtre due à des crustacés microscopiques, nourriture principale des flamants, ce qui leur donne leur couleur rose. A cause du changement climatique et de la forte évaporation du bassin de l'Altiplano, le niveau d'eau des lagunes dans la région diminue rapidement, ce qui, année après année limite la population des flamants. En milieu d'après-midi, nous rejoignons le village de **Quetena chico** au pied du volcan Uturuncu.






 Raid 4x4  Repas BLD  Refuge Quetena  Guide/Chauf. hispanophone





Jour 18: TREK VOLCAN UTURUNCÚ 6008 ms - LAGUNA COLORADA 4450 m

En compagnie du guide local nous partons tôt le matin en direction du **volcan Uturuncu** (1heure 30). La piste est spectaculaire sur une ancienne route de mineur. Le véhicule nous emmène jusqu' en **bout de piste** à 5400 / 5700 ms selon l'état de la piste. Les geysers sont le point de départ de notre ascension sur les pentes du volcan Uturuncú. Nous suivons un chemin escarpé jonché de blocs de pierres et de quelques passages d' éboulis jusqu'au **sommet situé à 6008 ms**, 4h. L'effort en vaut la peine car depuis le sommet vous pourrez apprécier le paysage lunaire du sud Lipez et les lagunes multicolores " Mama Khumu et Corante ". Nous descendons par le même itinéraire et retrouvons le véhicule. Après un repos bien mérité nous retournons dans le village de Quetena puis **rejoignons la laguna Colorada..**





 Raid 4x4  Repas BLD  Refuge Hualaraja  5/6h, +600/-600 ms  Guide/Chauf. hispanophone /Guide Trek hispanophone





 **Jour 19: GEYSERS - EAUX THERMALES - DÉSERT DE DALI - LAGUNA VERDE - UYUNI** · 4150 m





Notre voyage se poursuit tôt le matin toujours son chemin vers le Sud en direction de la Laguna Verde, un des points le plus au Sud de la Bolivie. Nous passerons **les geysers** bouillonnant de Sol de Mañana, impressionnant champ géothermique de la région, puits de boue en ébullition aux odeurs de souffres accentuées. Notre visite continue en direction du bain thermal de Polques, piscine d'eau chaude naturelle. Ensuite nous continuerons notre voyage en empruntant les **pistes du Sud Lipez**. Sur notre route nous observerons les **"Dames du Désert"** importantes roches de plusieurs tonnes taillées par le vent et posées dans ce paysage désertique du Sud Lipez. Ensuite nous traverserons le **désert de Dali**, référence à l'artiste Catalan pour les couleurs irréelles et naturelles de ce paysage fantastique qui nous remémore la touche colorée du maître. Puis nous poursuivrons vers la **Laguna Verde et Blanca** au pied du Licancahur. La **Laguna Verde** doit sa couleur verte à sa forte concentration de carbonate de plomb, d'arsenic de soufre et de calcium. Continuation dans l'après-midi pour rejoindre Uyuni. Sur notre chemin l'on croise d'étonnantes formations géologiques **"Ciudad de piedra"**. La région est très riches en minéraux d'où la construction de nombreux projets d'extraction tel que celui de **San christobal**. Avant d'entrer à Uyuni nous passons par le " cimetière " des **trains abandonnés**. Installation à l'hôtel

 Raid 4x4  Repas BL  Hôtel Samaj Wasy  Guide/Chauf. hispanophone



Jour 20: VOL UYUNI - LA PAZ · 3650 m




Le matin transfert à l'aéroport d'Uyuni et prendre le vol pour retourner dans la capitale. Du ciel vous pourrez apprécier l'Altiplano et les sommets enneigés de la cordillère Royale,. Transfert et installation à l'hôtel, le reste de la journée sera libre.


 Transferts  avion vol Uyuni - La Paz  Hôtels Naira 3*  B



Jour 21: AEROPORT DE LA PAZ - DÉPART BOLIVIE · 2500 ms

Transfert à l'aéroport de La Paz en fonction de votre vol international.

 Van- 1h30  Repas B  Chauffeur hispanophone

NOTICE:  [B] petit déjeuner - [L] déjeuner - [D] dîner

Informations Pratiques

> NIVEAU

Expérience en **voyage d'aventure** et **trekking** compte tenu de la haute altitude et de la fréquence des déplacements. **De nombreux trekking** sont prévus durant l'ensemble du voyage. Acclimatation progressive de l'altitude est prévue sur les rives du lac Titicaca avant de rejoindre la cordillère Apolobamba
L'ascension du volcan Uturuncu 6008 ms est accessible à des trekkeurs. Marches que nous pouvons adapter en fonction de la forme des participants.

> DÉPARTS GARANTIS

Nos départs **se déroulent en individuel** à la date de votre choix

> SAISON

De mars/avril à septembre/octobre durant la saison saison sèche

Climat andin entre +15oc/-15oc la nuit

> ENCADREMENT

Guides Francophones durant le processus d'acclimatation (La Paz, lac Titicaca, cordillère Apolobamba)

Guide/chauffeur hispanophone (même personne) durant le Raid 4x4 en Bolivie **Guide trekking hispanophone** aux étapes durant les marches (Parc national Sajama Volcans Tunupa et Uturunco)



> HÉBERGEMENT

4 Nuits **en Auberge** dans les villages de Pelechuco, Charazani et Sajama

4 Nuits **en bivouac sous tente** (Modèle adapté a la haute montagne) durant le trekking dans la cordillère. Tente igloo pour deux participants avec matelas isolants. North face ou similaire.



- **5 nuits en refuge chez l'habitant sur l'Altiplano** (confort simple) en chambre collective.

Un sac de couchage est nécessaire. *Option chambre individuelle (détails en fin de programme).*



4 nuits dans l'hôtel Naira 3* de La Paz en Chambre double/triple bain privé (supplément Chambre simple)



- 1 nuit dans l'hôtel Las Olas 3* de Copacabana (Lac Titicaca) en Chambre double/triple bain privé(supplément Chambre simple)



- 1 nuit dans l'hôtel Samay Wasy 2* de Uyuni en Chambre double/triple bain privé(supplément Chambre simple)



> DÉPLACEMENT

Transport privé durant tout le voyage.

En Van/minibus touristique lors du processus d'acclimatation (La Paz et ses alentours) sur routes.



Véhicule tout terrain **4x4 Land CRUISER** adapté et équipé pour les longs raids, modèle châssis long
Limité à 5 participants par véhicule 4x4.



> COMPRIS SAUF

Matériel individuel/assurance voyage
Repas non mentionnés dans les villes
Vol international

Votre budget



> **TARIF US\$ par personne** En individuel (service privé)

À partir de **US\$ 2.550*** par personne. en chambre double

* Le prix varie en fonction du nombre de voyageurs, **nous consulter** pour recevoir un devis

MATÉRIEL À EMPORTER :

Être munis d'un passeport valide. Emporter un matériel adapté aux régions visitées. Prévoyez un équipement adapté à ce type de voyage en haute montagne: Un sac plus petit pour les affaires de la journée.

- Veste de montagne lunette de soleil, crème solaire, Polaire, pantalon "aventure", chaussure de marche "Trekking", balades, bonnet, gourde, gants légers, serviette. Sac de couchage "haute montagne" résistant à -10oc (possible location US\$10/jour).



Les options -

✗ **Guide/chauffeur hispanophone parlant français** durant le Raid 4x4 Andes centrales Supplément sur demande

Formalités Administratives



Les formalités administratives

Formalités pour tous les ressortissants français, belges et suisses :

- Votre passeport valide au moins six mois après la date de retour présumée de votre voyage.
- Pas de visa.

Vous voyagez avec des enfants ?

Les enfants sont soumis aux mêmes obligations de passeport que les adultes, décrites ci-dessus.

A noter : l'inscription des enfants sur le passeport de leurs parents est désormais impossible. Les mineurs doivent être titulaires d'un passeport individuel. La possession de ce document, en cours de validité, est suffisante pour permettre au mineur de sortir du territoire français.

Santé



Vaccins

Aucun vaccin n'est obligatoire. Soyez à jour pour les vaccinations classiques : diphtérie, tétanos, poliomyélite. Les vaccins contre l'hépatite A et B ainsi que la fièvre typhoïde sont conseillés.

Dentiste et médecin

Nous vous recommandons d'effectuer une visite de contrôle avant votre départ.

Pour plus d'informations sur les précautions à prendre, vous pouvez consulter le [site Internet de SMI \(Service médical international\)](#).

Acclimatation et traitement préventif du mal d'altitude

Les voyages en Bolivie se déroulant pour certains au moins en partie à une altitude élevée, il est recommandé d'en parler avec votre médecin si vous n'avez pas d'expérience préalable du voyage en altitude ou si vous avez une sensibilité particulière à l'altitude. Le cas échéant, il peut être recommandé d'envisager un traitement préventif au mal d'altitude (type Diamox) ou de vérifier votre capacité à évoluer en altitude (consultations spécialisées en hôpital).

Pour plus d'information, vous pouvez vous reporter à la brochure éditée par l'Association pour la recherche en physiologie de l'environnement ou au site Internet de l'association : www.arpealtitude.org.

Informations Pratiques



Décalage horaire

GMT - 4. Il y a un décalage horaire de - 6h00 en été et - 5h00 en hiver.

Argent

La devise est le boliviano (BOB) ;
cours indicatif : 1 € = 7.5 BOB environ.

Nous vous conseillons d'emporter des euros, que l'on peut changer dans les principales grandes villes. Les cartes de crédit sont acceptées, et vous trouverez des distributeurs automatiques de billets à La Paz, Sucre et Potosí.

Electricité

La Bolivie a un système électrique de 220 -230 volts.
Les prises peuvent être de types plates américaine.
Il faudra donc prévoir un adaptateur que vous trouverez facilement à l'aéroport.

Téléphone

- Pour appeler la Bolivie depuis la France, il faut composer le 00 591 + indicatif de la ville + numéro du correspondant.
- Pour appeler la France depuis la Bolivie, il faut composer le 00 33 + numéro du correspondant (sans le 0).
- La couverture GSM est relativement bonne, surtout à proximité de centres urbains.

Adresses utiles

Ambassade de Bolivie à Paris

12, avenue du Président Kennedy - 75016 Paris
Tél : 01.42.24.93.44
Fax : 01.45.25.86.23

Présentation Agence Locale



Notre agence exerce depuis plus de 12 ans aux 4 coins de Bolivie. Nous avons une équipe au bureau pour préparer votre voyage sur mesure et une équipe sur le terrain pour vous accompagner dans les meilleures conditions.



Pourquoi nous choisir ?

7 AVANTAGES ALAYA

"Voici quelques-unes des raisons qui ont convaincu nos clients, parmi celles-ci, vous trouverez sans doute celle qui vous incitera à venir nous voir."

DES VOYAGES **100 % ORIGINAUX ET EN INDIVIDUEL**

- **PRIX EN DIRECT** Vous bénéficiez d'un rapport prestation/tarifification compétitif en limitant les intermédiaires. La plupart de nos voyages et circuits se déroulent en service privatif et les prix varient en fonction du nombre de participants. De nombreuses options et réductions sont possibles pour les petits groupes afin d'adapter le circuit à votre budget.
- **AUTHENTICITÉ GARANTIE** Vous faire vivre une expérience de voyage authentique. En individuel afin d'éviter les inconvénients des voyages en groupe et d'avoir un contact privilégié avec les habitants du pays. Nous essayons dans la mesure de vous faire voyager hors des sentiers battus pour un programme totalement sur mesure. Vous vivrez ainsi fidèlement votre projet en évitant la lourdeur des préparatifs.
- **EXPERTS ET GUIDES LOCAUX** Vivant sur place et grâce à notre connaissance du pays vous traitez en direct avec de véritables spécialistes de cette destination, nous sommes des passionnés du voyage en Bolivie. Une équipe au bureau pour préparer votre voyage. Réactivité - Créativité - Disponibilité. Une équipe sur terrain pour vous accompagner. Confiance - Expérience - Compétence.
- **DES AGENCES RÉCEPTIVES** La garantie d'une organisation optimale. Présents physiquement dans plusieurs régions du pays nous permet d'avoir un contrôle et un contact permanent avec nos équipes. À La Paz pour la partie Andine et Yungas. Depuis Uyuni pour la région des déserts des Andes et Atacama. Depuis Santa Cruz pour la partie orientale et l'Amazonie. Des correspondants professionnels dans les pays voisins nous permettent de faire le lien avec nos équipes.
- **PRÈS DE 18 ANS D'EXPÉRIENCE ET DE SAVOIR-FAIRE** et oui cela fait plus de 18 ans que l'agence Alaya est créée. Tout d'abord spécialiste dans l'organisation de trekking et d'Ascension de sommets dans la cordillère nous avons élargi notre palette de voyage à travers le pays et dans les pays voisins. Sans oublier nos fondamentaux qui font la réussite de nos voyages depuis près de deux décennies.
- **À LA CARTE ET 100% SUR MESURE** Des idées de voyages répertoriées par activités à personnaliser, ou à modifier à votre guise. Des voyages sélectionnés pour leurs authenticités, leurs beautés naturelles et humaines. En vivant fidèlement votre projet sur mesure.
- **UN TOURISME RESPONSABLE** Implanté à travers le pays nous tendons vers un tourisme plus responsable. Pour un tourisme équitable, qui profite aux populations locales. Avec le respect tout d'abord des coutumes et des populations rencontrées. Vous voyagez non seulement dans un autre pays mais aussi dans une autre culture à laquelle il faudra savoir vous adapter.

Prêt à partir !

Ce programme vous convient ? Pour concrétiser votre voyage, il vous suffit d'envoyer un message de confirmation à votre expert local.

Votre expert local vous enverra un bulletin d'inscription numérique. Vous serez prévenu par mail dès qu'il sera disponible.

Besoin d'aide ?

Pour toutes les questions concernant l'organisation de votre voyage :
Contactez directement votre expert local.

Pour toutes questions concernant le processus de réservation :
Contactez le service client Alaya

Par téléphone : - 6hrs décalage horaire
Du lundi au vendredi de 9h à 18h30.
Tél : 00591+72602264
Tél Urgence (24hrs): 00591+71900116



ALAYA

Explorez la Bolivie

Nous contacter : Par courriel : alayabolivia@gmail.com

> **À La Paz :** Calle Abdon Saavedra No. 2690 Sopocachi
Tel : 591+**719 00 116**

> **À Santa Cruz de la sierra :** Colinas del Urubo II San Javierito
Tel : 591 + 715 77 611 / 726 02 264

Site **web.** www.alaya-bolivie.com **Suivez nous !**   

Par **Skype**  : alayabolivia

Licence de tourisme No 125478