



# ALAYA



## Voyages & Expéditions 6000 mts en **Bolivie**



### Récapitulatif de votre demande

- Nom..... Prénom : .....
- Date d'arrivée sur place (**Santa Cruz de la sierra**) :
- Date de retour (**La Paz**)
- Nombre de participants :



Votre Expert local

- **Cédric** -

**ALAYA Expéditions**

**LA PAZ** Bolivie

Votre programme



Au départ de Bolivie  
**SANTA CRUZ** -

*Andinisme*

**21** Jours  
sur place



# OBJECTIF VOLCAN PARINACOTA 6333 Mts

— — — — — **BOLIVIE** > **VOYS09** Voyage **Trekking** et **Andinisme** 6000 Mts

Vivez une expérience unique **sur le toit des Andes** .....



Notre Best-seller ! Cette incursion à travers la Bolivie vous permettra de découvrir les multiples facettes de ce pays, des vallées tropicales et la région des déserts andins aux plateaux Altiplaniques abritant le salar d'Uyuni et les hauts volcans. Depuis les sommets des volcans un extraordinaire panorama sur les cordillères montagneuses qui l'environnent jusqu'au cœur de la cordillère Royale pour une traversée du parc national du Condoriri.



## VOUS AIMEREZ :

- ✓ **Progressive acclimatation à l'altitude** depuis les contreforts des Andes
- ✓ **Le parc Amboro** au milieu d'une forêt tropicale
- ✓ Marche suivant **une ancienne route Inca** dans les vallées de Sucre
- ✓ **Le charme des villes coloniales** de Sucre et Potosi
- ✓ Traversée intégrale des Andes centrales **en 4x4 avec ascension de trois volcans**
- ✓ **Trekking itinérant** dans le parc national Condoriri, **cordillère Royale**

## Programme **Au jour le jour :**



### **Jour 1: ARRIVÉE SANTA CRUZ DE LA SIERRA** -450 ms.

Arrivée à l'aéroport de Viru-Viru à **Santa Cruz de la Sierra**. Rencontre avec votre chauffeur et transfert à votre hôtel (chambre disponible à 10am). Rencontre avec notre responsable agence de Santa Cruz pour les détails du voyage. **Découverte libre de la ville.**



Transfert 30 mn






Hôtel Eco Chairó 3\*



### **Jour 2: SANTA CRUZ - PARC AMBORO DES VOLCANS** . 1850 ms

Vous partez avec votre chauffeur en direction de **la région des volcans** et le parc Amboro. 2 heures sont nécessaires pour rejoindre le **hameau de Bermejo**. Point de départ en 4x4 jusqu'au refuge en compagnie d'un guide de la communauté de Bermejo. Le reste de la matinée sera libre pour se reposer puis après le déjeuner nous partons alors pour un magnifique point de vue panoramique sur le **parc Amboro et le Sillar**. Continuation pour une marche dans le parc suivant le **sentier des orchidées**. Le spectacle est grandiose avec d'un côté les sommets des volcans et de l'autre côté la forêt tropicale. Nous trouvons alors une végétation luxuriante avec un taux d'humidité important. Le rythme des



mouvements de la brume qui monte et descend au cours de la journée offre au voyageur un paysage irréel. Retour à l'Ecolodge. Repas typique.

 2h - 165 km  Ecolodge des volcans  Repas : BLD  Guide local hispanophone



### Jour 3: **PARC AMBORO DES VOLCANS - SENTIER SANTA CRUZ DE LA SIERRA** .450 ms

Le matin nous entamerons une marche dans le parc Amboro suivant **un sentier thématique, le sentier des perroquets**. Durant notre marche vous pourrez apprécier la faune et flore typique de cette région avec de nombreuses vues panoramiques. Il n'est pas rare de croiser le chemin de singes hurleurs et de nombreuses espèces d'oiseaux. L'on peut observer une grande variété d'arbres, de nombreuses variétés de fougères géantes, d'orchidées. De retour au lodge pour le déjeuner. Dans l'après-midi en véhicule jusque Bermejo puis descente en **fin de journée à Santa Cruz**, installation à l'hôtel.

 2h 165km  Repas : BL  Hôtel Eco Chairó 3\*  Guide local hispanophone



## Jour 4: SANTA CRUZ DE LA SIERRA - VOL **SUCRE** Visites .2800 ms

Le matin transfert pour l'aéroport et vol direct pour Sucre (45 mn). Installation à l'hôtel dans le centre historique et le reste de la matinée libre. Dans l'après-midi vous partez avec un guide spécialisé **visiter Sucre**, la capitale constitutionnelle de la Bolivie, alias la ville blanche. Ce joyau d'art baroque et de la Renaissance est la plus européenne des cités de Bolivie et sans doute l'une des plus belles d'Amérique Latine. Fondée sur ordre de Pizarro, en 1538, Sucre était destiné à devenir la résidence et le centre de la bourgeoisie espagnole. Du point de vue architectural, Sucre est restée figée comme une carte postale du 19ème siècle, ce qui fait son charme. Sucre est considérée comme la plus belle ville de Bolivie, mais outre sa beauté et son atmosphère du 18 & 19ème siècle, Sucre présente aussi l'intérêt d'être la capitale historique de la Bolivie. Nous visiterons les principaux sites de la ville : **la maison de la liberté, La Recoleta, musée du Textile Unasur, musée universitaires Charcas**  
*Note : trajet en avion non accompagné*

 Transfert  Vol Santa Cruz - Sucre  Hôtel Posada Boutique 4\*  Guide francophone



## Jour 5 : TREK **CHEMIN INCA DE MARAGUA - JALQ'A - SUCRE** -2800 ms


Nous partons en direction de **Chataquila** (3600 msnm.) et sa chapelle qui abrite la vierge du même nom (1h de route). Point de départ de notre marche sur **le chemin Inca** bien restauré (3 heures de marche environ) principalement **en descente**. Les paysages des vallées sont très colorés jusqu'au terme du chemin où le véhicule nous conduit en direction de **Chaunaca** où nous déjeunons en bordure du Rio Ravelo. Poursuite de 45 minutes et arriver à **Maragua**, hameau au milieu du **cratère**. Ce Cratère provient de la chute d'une météorite (diamètre de plus de 15 km). Retour à **Sucre** dans la fin de l'après-midi.

 3h - 110 km  Repas BL  3 heures  Hôtel Posada boutique 4\*  Guide francophone



## Jour 6: **SUCRE POTOSI libre** .4090 ms


Le matin vous partez avec votre chauffeur vous prenez la route sinueuse **en direction de l'Altiplano** (3h) et **la ville de Potosi**. De loin on peut voir le Cerro Rico, sommet emblématique de la ville de Potosi au cœur de la Bolivie. La ville de **Potosi** située à 4090 mètres est la plus haute ville du monde. Elle fut aux XVIème et XVIIème siècles la ville la plus peuplée au monde. Installation à l'hôtel et l'après-midi sera libre (*visite conseillée de la maison de la monnaie*).

 3h - 155 km  Hôtel Virreyes 3\*  Repas B  Chauffeur hispanophone



## Jour 7: **MINE DU CERRO RICO POTOSI - UYUNI** 3750 ms






Le matin avec votre guide francophone vous partez visiter le Cerro Rico. Passage par **le marché des mineurs**, il est de bonnes augures de faire quelques achats tel que de la feuille de coca, des cigarettes, de l'alcool ou encore de la dynamite pour offrir aux mineurs qui nous reçoivent sur leur lieu de travail puis après nos emplettes nous partirons visiter une **mine du Cerro Rico**, ces mines bien différentes de ce que nous pouvons connaître en terme de mine au norme Occidentale, pour certaines ce sont encore des mines de l'époque coloniale, creusées à la main par les esclaves de l'empire Inca et par la suite par les esclaves africains. Petite en hauteur et étroites en largeur. Nous débuterons par la visite du " Tío " traduction : " l'Oncle " protecteur de la mine, à qui les mineurs durant plusieurs occasions déposent des offrandes pour être protégés du mauvais sort. Dans l'après-midi transfert au terminal de bus de Potosi. Liaison en bus pour Uyuni. Arrivée dans l'après-midi à **la ville d'Uyuni**. Installation dans un hôtel. *Note : Trajet en bus entre Potosi et Uyuni non accompagné. Transferts compris.*


 Bus (non privatif) 4 heures 207 km  Hôtel Nido de Flamencos 3\*  Repas B  Guide francophone Potosi



## Jour 8: 4X4 UYUNI - SALAR D'UYUNI - INCA HUASI - COQUESA · 3650 m






Départ de l'expédition **en 4x4** (10h30) avec un guide/chauffeur en direction du cimetière des trains abandonnés. Poursuite pour le **salar de Uyuni** et le site d'extraction **de Colchane**, connu pour la transformation du sel. Nous entrerons sur le fameux Salar de Uyuni, le plus grand désert de sel au monde avec une superficie de 10 582 km<sup>2</sup>. Découverte de « l'Ojos del sal » et le fascinant musée **de Playa Blanca** construit uniquement avec des blocs de sel du Salar d'Uyuni Ce Salar a la particularité de contenir une réserve de 9 millions de tonnes de Lithium, 40% de la production mondiale. Nous ferons route vers l' **île Inca huasi**. Cette formation géologique, qui est un reste de coraux pétrifiés, est couverte de cactus géants qui peuvent mesurer jusqu'à 12 m de haut. **Marche** jusqu'au plus haut point de l'île, nous aurons une vue imprenable à 360° sur le Salar de Uyuni. Nous déjeunerons sur l'île. Puis après cette visite inoubliable, notre voyage se poursuivra pour la traversée du salar vers le nord en direction du volcan Tunupa. De retour sur la terre ferme nous poursuivons pour le **village de Coquesa** situé au pied du volcan. Nuit dans le village.

 Raid 4x4 4h 160 Km  Repas BLD  Coquesa  Balades  Guide/chauffeur hispanophone



## Jour 9 : TREK VOLCAN TUNUPA 4727 ms - SALAR D'UYUNI - SAN JUAN · 3750 m

Après le petit déjeuner vous partez avec **un guide local** pour monter le **Tunupa jusqu'au troisième Belvédère** (4727 ms ou plus haut selon la forme des participants 5100 ms) d'où nous aurons une vue panoramique sur le Salar d'Uyuni et la région des volcans. À la descente nous passerons par les bofedales (pâturage Altiplanique humide) et pourrons observer, dans les accumulations d'eaux aux bords du salar. **Dans l'après-midi** grande **traversée du salar** plein sud jusqu'au hameau de Chuvica. De retour sur la terre ferme nous rejoignons le hameau de **San Juan**, porte du sud-Lipez.






 Raid 4x4 4h 160 km  Repas BLD  San Juan  4/5h; +850/-850 ms  Guide Trek local hispanophone





## Jour 10 : 4X4 OLLAGUE - **PARC NATIONAL AVAROA** - LAGUNES - **DÉSERT DE SILOLI** - **LAGUNA COLORADA** · 4450 m

On descend plein sud, en longeant la chaîne volcanique qui sépare la Bolivie du Chili. Nous longerons et passerons la voie ferrée Uyuni – Ollagüe, propriété de la FCA (Empresa Ferroviaria Andina) avant de traverser le **Salar de Chiguana**. Nous observerons le **volcan Ollagüe** encore en activité et nous pourrions même apercevoir ses fumerolles de loin. Puis nous traverserons la fameuse route des joyaux composée des **lagunes Cañapa, Hedionda, Chiar Khota, Honda et Ramaditas**. Nous passerons visiter l'**Arbre de pierre** planté en plein **désert de Siloli**. Pour terminer cette journée bien chargée, nous entrerons dans la Réserve Nationale de la Faune Andine **Eduardo Avaroa** pour la **lagune Colorée** et sa réserve de flamants roses qui saura vous captiver par la beauté de ses paysages et ses couleurs minérales. Balade autour de la lagune Alto Andina qui doit son nom à sa couleur rougeâtre due à des crustacés microscopiques, nourriture principale des flamands, ce qui leur donne leur couleur rose. A cause du changement climatique et de la forte évaporation du bassin de l'Altiplano, le niveau d'eau des lagunes dans la région diminue rapidement, ce qui, année après année limite la population des flamants. Nuit en refuge sur la hauteur de la lagune. *Note : Circuit en groupe*

 Raid 4x4 5h 180 km  Repas BLD  Refuge Hualaraja  Balades  Guide/Chauf. hispanophone



## Jour 11 : 4X4 **LAGUNE COLORÉE** - GEYSERS - EAUX THERMALES - DÉSERT **DE DALI** - **LAGUNA VERDE** - QUETENA · 4200 m

Poursuite matinale de votre périple dans la région du Lipez depuis la **lagune colorée**. Nous montons jusqu'au plateau du "**Sol de mañana**" qui est le plus important groupe de geysers et de sulfates des Andes. Le sol est perforé d'évents d'où jaillissent des jets de vapeur d'eau pouvant atteindre 8 à 10 mètres de hauteur. Geysers, marmites bouillonnantes, bulles soufrées, baignoires d'eaux chaudes (**Thermes de Polques**, baignade possible) à près de 5000 ms. Puis l'on quitte les eaux chaudes passant par la **laguna salada** et le **désert de Dali** jusqu'à la spectaculaire **Laguna Verde**, véritable joyau andin. Le **volcan Llicancabur** (5990 ms) et ses reflets sur la lagune sont d'une grande beauté. Nous assistons au changement de couleur. Dans l'après-midi on se dirige plein Sud sur une piste d'altitude pour rejoindre le **hameau de Quetena Chico** situé au pied du volcan Uturuncu.





### 🕒 Jour 11 : ASCENSION VOLCAN UTURUNCÚ 6008 ms - QUETENA · 4200 m

En compagnie du guide local vous partez tôt le matin en direction du **volcan Uturuncu** (1heure 30). La piste est spectaculaire sur une ancienne route de mineur. Le véhicule nous emmène jusqu' en **bout de piste** à 5400 / 5700 ms selon l'état de la piste. Les geysers sont le point de départ de notre ascension sur les pentes du volcan Uturuncú. Nous suivons un chemin escarpé jonché de blocs de pierres et de quelques passages d'éboulis jusqu'au **sommet situé à 6008 ms**, 5h de marche environ. L'effort en vaut la peine car depuis le sommet vous pourrez apprécier le paysage lunaire du sud Lipez et les lagunes multicolores " Mama Khumu et Corante ". Vous descendez par le même itinéraire et retrouvons le véhicule. Après un repos bien mérité nous retournons dans le village de Quetena.



### 🕒 Jour 12 : 4X4 NORD LIPEZ VALLÉE DES ROCHES - CIUDAD DE PIEDRA - LAGUNA ESCONDIDA CULPINA K - SAN CHRISTOBAL - CIMETIERE DES TRAINS - UYUNI - 3680 ms

Nous traversons ensuite de longs passages de **Pampa désertique de Rio Grande** en plein cœur du **parc national Avaroa** via le village de Villamar et la **vallée des roches**. Étrange formation géologique (**Ciudad de piedra**) au milieu du désert de sable et dominé par de hauts sommets volcaniques et ses couleurs minérales. La flore et la faune sont protégées: vigognes, autruches, viscaches, flamands roses. Une découverte des **sites de "Copa del mundo" et de "camello"** (en forme de dromadaires). Plus loin une marche vous sera proposée pour rejoindre la **lagune "**

**misteriosa**"(appelée aussi Escondida) dans un monde figé par le temps.. Continuation pour le village de Culpina K puis San christobal. Nous rejoignons ensuite le cimetière des trains abandonnés avant de nous installer à l'hôtel de sel à **Uyuni**.

🚗 Raid 4x4 6h 273 km 🍴 Repas BL 🏠 Hôtel de sel Nido de Flamenco 3\* 🧑🏻 Guide /chauffeur hispanophone



### 🕒 Jour 13: 4x4 **ALTIPLANO - RIO LAUCA - ALTIPLANO - VILLAGE DE SAJAMA** 4350 ms

Poursuite de notre périple **en 4x4 plein nord** sur l'Altiplano au pays des volcans, en longeant la chaîne volcanique qui sépare la Bolivie du Chili suivant une piste nous sommes comme Suspendu à près de 4000 ms au milei de **la puna** : des sommets chauves, quelques touffes blondes de paja et des troupeaux épars d alpaga. Cultures andines et paysages remarquables sont ici réunis. Pistes dans l'après-midi pour la cordillère Occidentale, **rio Lauca** et entrer dans le parc du Sajama. Connu pour sa réserve de vigogne et la forêt de Keñua (la plus haute au monde) le **parc national du Sajama** est une terre de traditions. Plus loin **le village de Sajama** vous enchantera avec son architecture typique de la région. Nuit dans le village de Sajama

🚗 Raid 4x4 7h 490 km 🏠 Sajama Lakauta 🍴 Repas BLD 🧑🏻 Guide /chauffeur hispanophone



### 🕒 Jour 14: **TREK PARC NATIONAL DU SAJAMA - GEYSERS - EAUX THERMALES - LAGUNA SORAPATA - HUAYNA KHOTA - SAJAMA** · 4350 ms

Départ en 4x4 depuis le village de Sajama jusqu'au **site des geysers**. Les vapeurs sont très impressionnantes au milieu des volcans et des marmites bouillonnantes, bulles soufrées, des cours d'eau sans début ni fin, des pénitents de glace alignés sur le sable. Début de notre marche avec des vues sur les sommets enneigés du **Pommeriaie et Parinacota** dans un vallon et rejoindre la **lagune Khasiri** situé à 4850 ms. La frontière Chilienne est là, de l'autre côté des montagnes, limite dérisoire dans l'immensité. Entre deux sommets aux reflets d'ivoire nous rejoignons la **lagune Sorapata** à

près de 5000 m. Le sentier suit ensuite **le lit de la rivière** qui est en général asséché. On croise parfois des habitants qui transitent, des animaux sauvages, des vigognes et quelques habitations qui jalonnent cette magnifique région. Remontée dans un **vallon aride** jusqu'aux geysers où nous trouvons le véhicule. **Retour pour le village de Sajama** en fin de journée.

🚗 Raid 4x4 3h 50km 🏠 Sajama Lakauta 🧑‍🚶 5/6h + 600 ms/-600 ms 🍴 Repas BLD 🧑‍🎓 Guide trek hispanophone



## 🌐 Jour 15 : SAJAMA - 4x4 5200 ms- SOMMET PARINACOTA 6330 ms- SAJAMA • 4350 ms





Avec votre guide vous partez **dans la nuit** (1am) en 4x4 suivons un chemin **jusqu'au camp haut** 5130 ms (ce camp est accessible depuis que la piste est viable). Départ de notre marche sur une pente régulière mais raide en zigzag. Montée en direction du glacier (entre 6000 et 6250 ms) que nous contourons sur la droite, pas de présence de crevasse mais parfois de pénitents qui peut rendre éprouvante cette ascension en très haute altitude. 6 à 7 heures de montée variant en fonction des conditions climatiques. Depuis **le sommet 6333 ms** unique panorama sur le volcan du Sajama du côté Bolivien, le **lac Chungarà** et le **parc national Lauca** du côté chilien. Descente par le même itinéraire jusqu'au véhicule qui nous emmène au **village de Sajama**.

🚗 Raid 4x4 2h 25km 🧑‍🚶 9/10h, +1200/-1200 ms 🏠 Sajama Lakauta 🧑‍🎓 Guide HM montagne hispanophone



 **Jour 16: PARC DU SAJAMA - HUAYNA KHOTA - TOMARAPPI - LA PAZ** · 3653 ms

Notre périple se poursuit dans le **parc national du Sajama** à une altitude moyenne de 4500 ms. Baignade dans les eaux chaudes puis y découvrir **la lagune Huayna khota** où l'on pourra observer une colonie de flamants roses et canards typiques de la région. Continuation jusqu'au **village de Tomarappi**, sous le regard hautain des lamas. Retour sur l'asphalte puis plus loin nous découvrons les **" Chulpares "**, des édifices en adobe honorent encore la mémoire des dignitaires aymaras. Continuation via le village de Patacamaya en direction de l'illimani. Arrivée dans l'après-midi à **La Paz** et installation dans un hôtel dans le centre.

 Raid 4x4 5h 210 km  Repas BL  Hôtel Naira 3\*  Guide/chauffeur hispanophone



 **Jour 17 : LA PAZ Visite libre** - 3760 ms






Arrivée tôt le matin. Transfert par votre chauffeur et installation à l'**hôtel** (*Chambre disponible à partir de 10am*), petit déjeuner. **Visite libre de la ville.** Située à 3760 mètres d'altitude, La Paz fut fondée en 1548 par les Espagnols. C'est la capitale la plus haute du monde (siège du gouvernement depuis 1900). Sa diversité, à la fois géographique et culturelle, offre à ses visiteurs une expérience unique, qui met en valeur son développement, sa modernité et la mémoire d'un passé qui a contribué aux grandes transformations de la Bolivie.

 Transfert privé 30 mn  Repas B  Hôtel Naira 3\*



## Jour 18 : Trek **CORDILLÈRE ROYALE - TUNI - PASO - LAGUNA CHIARKHOTA** . 4700 ms





Départ depuis votre hôtel de La Paz (8.30am) en direction de la Cordillère Royale et de la lagune Tuni. (2h00 - 4380ms). Point de départ de notre randonnée longeant le lac pour rejoindre le parc national Condoriri et la **laguna Chiarkota** (4680 ms, 3 h). Première journée de marche. Montée à un petit **col (4900 ms)** et descente au milieu d'un paysage typiquement andins pour rejoindre la **lagune**. Installation du bivouac sur les rives du lac, avec le massif du Condoriri en toile de fond. Balade dans le parc dans un très bel environnement jusqu'au glacier pour ceux qui le souhaite dans un décor unique et somptueux.

 2h 85 km  Repas BLD  Bivouac  Trek 4h, +550/-300ms  Guide trek hispanophone



## Jour 19 : TREK **COLS ALLAYKO et TILLIPATA - CARMEN PAMPA - MARIA LOCO** 4450 ms

Depuis la **lagune Chiarckota** et le parc national du Condoriri, montée jusqu'au **col de Jallayko** situé à 5020 ms (environ 2h de montée). Beau panorama sur les sommets. Le sentier suit les flancs de la cordillère avec la face ouest du Huayna Potosi et l'élégance du Mario Lloco. Descente au fond d'une longue et la large vallée de Jitaña. Montée d'un autre col plus raide **au col de Tillapata** (4990 ms). Descente dans l'après-midi jusqu'au camp "Carmen Pampa" 4450 ms, étape de la journée au pied du **massif Mario Loco** 5220 ms.

 Bivouac  Repas BLD  Trek 6h +850/950m  Guide trek hispanophone



## Jour 20 : TREK **COL HUALLATANI - CARMEN PAMPA - MILLUNI - LA PAZ** - 3750 ms

Poursuite du trek suivant pour une montée régulière à travers de superbes paysages et le col **de Huallatani 4.850m**. Le sentier suit les flancs de la cordillère avec **la face ouest du Huayna Potosi** et l'élégance du Mario Lloco. Nous remontons légèrement le long du canal passant par des mines pour

avancer sans grandes difficultés, au fond d'une longue et large vallée. Déjeuner dans la vallée au pied des **mines de Milluni**. Rencontre avec le véhicule et retour sur la capitale.

|| Repas BL 🕒 1h30 45km 🏠 Hôtel Naira 3\* 🚶 Trek 6h + 550/-250 ms 🧑 Guide Trek Hispanophone



## 🕒 Jour 21 : DÉPART **AÉROPORT DE LA PAZ** ▪ 3700 ms

Transfert à l'aéroport pour le vol en fonction de **votre vol international**.

*Note > Si vol tôt le matin petit déjeuner non compris.  
Possibilité d'inclure le vol LA Paz – Santa cruz en cas de vol depuis cette ville.*


🕒 Transfert 30mn || Repas B



**NOTICE:** || [B] petit déjeuner - [L] déjeuner - [D] dîner

## Informations Pratiques

### >NIVEAU

 **Voyage Trekking et Andinisme.** Une acclimatation est prévue les premiers jours dans les vallées des Andes (Santa Cruz, Sucre, salar d'Uyuni) avant de rejoindre la région des volcans. Des **marches d'explorations et trekking** itinérant sont prévues tout au long du voyage sur les sites. Ascension des volcans Tunupa 4700 ms / Uturuncu 6008 ms puis sommet Parinacota 6333 ms, sommet accessible à des débutants en bonne condition physique.

### **VOLCAN PARINACOTA 6333 ms**

**Configuration:** itinéraire de haute Montagne

**Inclinations:** 40°

**Difficulté globale:** AD-

**Cotation engagement:** II



## > DÉPARTS GARANTIS

À la date de votre choix, pas de restrictions. **Service privé.**

## > SAISON

**D'avril à septembre** (altitude de 450ms - 4950 ms) durant la **saison sèche**. Temps généralement sec et dégagé aussi des intempéries sont toujours possibles et notamment des chutes de neige dans les régions andines, cela reste la haute montagne.

- Chaud et humide dans le parc Amboro.
- Doux dans les vallées de Sucre
- Froid sec et vent parfois violent en fin de journée sur l'Altiplano et dans la région des déserts andins (+15/-15oc)
- Lors de l'ascension du Volcan Parinacota températures entre -10 et -20oc.

## > ENCADREMENT

**Guides Francophones** aux étapes durant les visites culturelles : villes de Sucre et Potosi, Maragua.

**Guide local hispanophone** dans le parc Amboro,

**Guide Trek hispanophone** durant l'ascension des volcans Tunupa et Uturuncu, lors du trekking Cordillère Royale

**Guide/chauffeur hispanophone** durant le raid 4x4 depuis Uyuni

**Guide de haute montagne** hispanophone durant l'ascension du **Huayna Potosi**, un guide pour 2 participants. Assistant Guide à partir de 3 participants.



**Une assistance durant votre voyage** par notre équipe locale répartie tout le long du voyage





## DÉPLACEMENT

**Transport privatif** sur certains sites : En Van / véhicule / Minibus

- Tous les transferts depuis et pour **l'aéroport** de Santa Cruz, Sucre et La Paz
- Pour le parc Amboro, entre les villes de **Sucre et de Uyuni**, trek Inca **maragua**.
- Visites de la **ville de Sucre et pour rejoindre Potosi**. Pour rejoindre la **cordillère Royale**



### Durant le Raid 4x4 :

Véhicule tout terrain **4x4 Land CRUISER** adapté et équipé pour les longs raids,  
Modèle châssis Long **en service privatif depuis Uyuni**.



**Transport non privatif** durant certaines étapes  
**Bus Pulmann** (semi couchette) entre **Potosi et Uyuni**



**1 Vol réguliers :** *Bagage en soute 23kg.*

Entre **Santa cruz de la sierra** et la ville de **Sucre**.



### > **NOURRITURE**

**Pension complètes** durant les Expéditions (Raid 4x4, Trekking, ascension). La cuisine bolivienne est variée et diversifiée à l'image du pays. La viande, poisson et le poulet sont les plats principaux accompagnés de féculents ou de riz. La soupe fait partie intégrante de l'alimentation journalière. Possibilité d'adapter le menu si vous êtes végétariens.

Les repas sont **libres dans les villes** Notice Compter sur un budget au restaurant hors boisson


de 5 à 12 US\$ en Bolivie par personne. Noté Au jour le jour" **NOTICE:** **[B]** petit déjeuner - **[L]** déjeuner - **[D]** dîner



## > HÉBERGEMENT

**Dans les Villes :** *Catégorie Standard 3 et 4\** chambre simple/double/triple, bain privatif


**2 nuits** dans l'hôtel **ECO CHAIRO 3\*** (ou similaire) à **Santa cruz de la sierra**




**2 nuits** dans l'hôtel **POSADA BOUTIQUE 4\*** de **Sucre**



**1 nuit** dans l'hôtel **VIRREYES 3\*** de **Potosi**



2 nuits dans l'hôtel **NIDO DE FLAMENCOS** 3\* de Uyuni



3 nuits dans l'hôtel **NAIRA** ou similaire **ANAMI boutique** 3\* de La Paz



***Dans la nature et dans les villages :*** nuits en refuges, Ecolodge, bivouac sous tente.

1 nuit dans **L'ECOLOGE DES VOLCANS PARC AMBORO**



5 nuits en **REFUGES** – Confort sommaire (Raid 4x4 **Salar et Lipez**) « Expérience locale »

**Chambre partagée** (4 à 6p), *bain commun* ; Infrastructure rudimentaire et sans chauffage.

Eau froide, pas d'eau chaude avec douche en option. Literie avec couvertures et draps mais un sac

de couchage est fortement recommandé (Possible location. Option chambre privée – voir rubrique option).



3 nuits en **HOSTALS LAKAUTA** – Confort simple (Village de **Sajama**) **Chambre privée** (2 ou 3p), bain privatif ; Infrastructure simple sans chauffage. Literie avec couvertures et draps, un sac de couchage reste recommandé.



2 nuits en **bivouac sous tente** -le matériel de camping est fourni (matelas isolant)



#### >PORTAGE

**Vous ne portez que les affaires de la journée.** Durant le trekking itinérant portage limité à

12kg par personne par des animaux (Condoriri)



### > MATÉRIEL TECHNIQUE

Nous fournissons la **logistique collective** (pieux à neige, corde...)

**Équipement technique individuel** : baudrier, piolet, coques plastiques, crampons



### > ENTRÉES Sites et PARCS NATIONAUX

Toutes les entrées sur les sites et parcs nationaux **sont comprises**.

### > COMPRIS SAUF

Matériel individuel / Vol international

Repas non mentionnés dans les villes et boissons hors repas (ravitaillement possible dans les villages)

Douches chaudes dans les refuges du Lipez et salar

Votre budget

> **TARIF US\$** par personne **21 jours sur place** (Santa Cruz/La Paz)

**A partir de USD 2.490 par personne**

- Le tarif en fonction du nombre de voyageurs, **nous consulter** pour recevoir un devis en fonction du nombre de personnes.

Note : Le prix du voyage est fixé en USD, Vous bénéficiez de tarifs locaux, USD monnaie utilisée sur place

### ✚ En OPTION :

1- Durant le Raid 4x4 sur cet itinéraire **5 nuits** possibles en Hostals: **Chambre double**, bain privatif. Supplément sur demande.

## 2- Location sac de couchage :

- Durant le **Raid 4x4 (10 jours)** non Technique 0oc : Supplément sur demande.
- Durant le **trekking cordillère Royale (3 jours)** Technique résistant - 10oc : Supplément sur demande

---

## MATÉRIEL A EMPORTER

Voici notre petite liste des indispensables à glisser dans vos sacs pour partir sans rien oublier :

### - Passeport avec photocopies

Passeport valide au moins six mois après la date de retour présumée de votre voyage. Les ressortissants de la communauté européenne n'ont besoin que d'un passeport pour entrer en Bolivie. A l'arrivée, les visiteurs se voient remettre une " carte de tourisme " valable de 30 à 90 jours.

- Numéros de la compagnie d'**assurance** si vous en avez pris une (numéro de téléphone et photocopie du numéro d'assurance)

- **Argent liquide** (de préférence des Pesos BS ou des dollars US\$ ) et/ou Carte bancaire (Visa ou Master Card).

En Bolivie il y a des climats très différents. Prévoir un matériel adapté en fonction du climat.

Quel bagage emporter ? **Prévoyez deux bagages :**

- L'un pour le voyage en soute de 20/23 kg maximum par personne. De préférence souple de type sac de voyage ou valise, résistant à la poussière.

- Un autre bagage de plus petite envergure pour transporter vos affaires de la journée (appareil photo, veste, gourde.). De type petit sac à dos de randonnée de 30/40 litres.

Les variations climatiques entre le jour, (+15°C) et la nuit (-20°C extérieur) sont parfois importantes. Vents parfois violents en fin de journée sur l'Altiplano et dans les déserts andins. Climat plus doux dans les vallées de Sucre et climat dans l'Amazonie.

## MATÉRIEL A EMPORTER

- Un sac de voyage (Valise, sac à dos ou marin) et un sac plus petit pour les affaires de la journée.

- Veste de haute-montagne lunette de soleil, crème solaire.

- Polaire, pantalon "haute montagne, chaussure (balade et trekking), vêtements techniques.

- pharmacie individuelle, lampe avec piles de rechange. Vêtements d'été (T-shirt) et pull pour le soir.

Serviette, Vêtements de pluie (Poncho ou kway),

- Maillot de bain, pantalon, chemise à longue manche, casquette.

- Chaussettes, poncho ou Kway. Nécessaire de toilette, bonnet, gants, guêtres.

- Sac de couchage technique (duvet résistant - 15oc ) durant le trek itinérant avec nuits en bivouac (3 jours). *Durant le Raid 4x4 un sac de couchage classique est recommandé également (10 jours).*

*Possible location sacs de couchage et autre matériel sur place; sur demande.*

## Les formalités administratives

Formalités pour tous les ressortissants français, belges et suisses :

Votre passeport valide au moins six mois après la date de retour présumée de votre voyage.  
Pas de visa.



## Vaccins

Soyez à jour pour les vaccinations classiques : diphtérie, tétanos, poliomyélite. Les vaccins contre l'hépatite A et B ainsi que la fièvre typhoïde sont conseillés.

## Dentiste et médecin

Nous vous recommandons d'effectuer une visite de contrôle avant votre départ.

*Pour plus d'informations sur les précautions à prendre, vous pouvez consulter le [site Internet de SMI \(Service médical international\)](#).*

## Acclimatation et traitement préventif du mal d'altitude

Les voyages en Bolivie se déroulant pour certains au moins en partie à une altitude élevée, il est recommandé d'en parler avec votre médecin si vous n'avez pas d'expérience préalable du voyage en altitude ou si vous avez une sensibilité particulière à l'altitude. Le cas échéant, il peut être recommandé d'envisager un traitement préventif au mal d'altitude (type Diamox) ou de vérifier votre capacité à évoluer en altitude (consultations spécialisées en hôpital).

*Pour plus d'information, vous pouvez vous reporter à la brochure éditée par l'Association pour la recherche en physiologie de l'environnement ou au site Internet de l'association : [www.arpealtitude.org](http://www.arpealtitude.org).*

Les assurances voyage comprises dans les cartes bancaires « classiques » sont légères. Elles ne comprennent pas la garantie annulation et se limitent au rapatriement, à l'annulation pour des causes bien précises. Prévoyez en complément de prendre une assurance annulation (voir ci-dessous).

Pour participer à nos voyages nous vous suggérons fortement de souscrire à une assurance voyage. Nous avons mis en place un **partenariat avec Chapka assurances**. La solution d'assurance complète conçue pour vivre sereinement votre voyage ! Cap Explorer est l'assurance voyage adaptée. Choisissez la formule Cap Explorer qui vous correspond le mieux

Plus de détails sur <https://www.alaya-bolivia.com/assurance-voyage-bolivia>

## Informations Pratiques

### Décalage horaire

GMT - 4. Il y a un décalage horaire de - 6h00 en été et - 5h00 en hiver.

**Argent** La devise est le boliviano (BOB) ; cours indicatif : 1 € = 7.5 BOB environ.

*Nous vous conseillons d'emporter des euros, que l'on peut changer dans les principales grandes villes. Les cartes de crédit sont acceptées, et vous trouverez des distributeurs automatiques de billets à La Paz, Sucre et Potosí.*



## Electricité

La Bolivie a un système électrique de 220 -230 volts.

Les prises peuvent être de types plates américaine.

Il faudra donc prévoir un adaptateur que vous trouverez facilement à l'aéroport.

## Téléphone

Pour appeler la Bolivie depuis la France, il faut composer le 00 591 + indicatif de la ville + numéro du correspondant.

Pour appeler la France depuis la Bolivie, il faut composer le 00 33 + numéro du correspondant (sans le 0).

La couverture GSM est relativement bonne, surtout à proximité de centres urbains.

## Adresses utiles

### Ambassade de Bolivie à Paris

12, avenue du Président Kennedy - 75016 Paris

Tél : 01.42.24.93.44

Fax : 01.45.25.86.23

## Présentation Agence Locale

**Notre agence exerce depuis plus de 20 ans aux 4 coins de Bolivie et Chili. Nous avons une équipe au bureau pour préparer votre voyage sur mesure et une équipe sur le terrain pour vous accompagner dans les meilleures conditions.**

Notre connaissance du pays et la fiabilité de nos circuits nous permettent de vous assurer une organisation optimale. Tous nos circuits se déroulent en service privé, réellement adapté à votre demande et à vos dates. Les tarifs sans intermédiaire vous feront bénéficier des meilleurs rapports prestation/prix. Vous vivrez ainsi fidèlement votre projet en évitant la lourdeur des préparatifs.



## Pourquoi nous choisir ?

### 7 AVANTAGES ALAYA

"Voici quelques-unes des raisons qui ont convaincu nos clients, parmi celles-ci, vous trouverez sans doute celle qui vous incitera à venir nous voir."

### DES VOYAGES 100 % ORIGINAUX ET EN INDIVIDUEL

- **PRIX EN DIRECT** Vous bénéficiez d'un rapport prestation/tarifification compétitif en limitant les intermédiaires. La plupart de nos voyages et circuits se déroulent en service privatif et les prix varient en fonction du nombre de participants. De nombreuses options et réductions sont possibles pour les petits groupes afin d'adapter le circuit à votre budget.

- **AUTHENTICITÉ GARANTIE** Vous faire vivre une expérience de voyage authentique. En individuel afin d'éviter les inconvénients des voyages en groupe et d'avoir un contact privilégié avec les habitants du pays. Nous essayons dans la mesure de vous faire voyager hors des sentiers battus pour un programme totalement sur mesure. Vous vivrez ainsi fidèlement votre projet en évitant la lourdeur des préparatifs.

- **EXPERTS ET GUIDES LOCAUX** Vivant sur place et grâce à notre connaissance du pays vous traitez en direct avec de véritables spécialistes de cette destination, nous sommes des passionnés du voyage en Bolivie. Une équipe au bureau pour préparer votre voyage. Réactivité - Créativité - Disponibilité. Une équipe sur terrain pour vous accompagner. Confiance - Expérience - Compétence.

- **DES AGENCES RÉCEPTIVES** La garantie d'une organisation optimale. Présents physiquement dans plusieurs régions du pays nous permet d'avoir un contrôle et un contact permanent avec nos équipes. À La Paz pour la partie Andine et Yungas. Depuis Uyuni pour la région des déserts des Andes et Atacama. Depuis Santa Cruz pour la partie orientale et l'Amazonie. Des correspondants professionnels dans les pays voisins nous permettent de faire le lien avec nos équipes.

- **PRÈS DE 18 ANS D'EXPÉRIENCE ET DE SAVOIR-FAIRE** et oui cela fait plus de 18 ans que l'agence Alaya est créée. Tout d'abord spécialiste dans l'organisation de trekking et d'Ascension de sommets dans la cordillère nous avons élargi notre palette de voyage à travers le pays et dans les pays voisins. Sans oublier nos fondamentaux qui font la réussite de nos voyages depuis près de deux décennies.

- **À LA CARTE ET 100% SUR MESURE** Des idées de voyages répertoriées par activités à personnaliser, ou à modifier à votre guise. Des voyages sélectionnés pour leurs authenticités, leurs beautés naturelles et humaines. En vivant fidèlement votre projet sur mesure.

- **UN TOURISME RESPONSABLE** Implanté à travers le pays nous tendons vers un tourisme plus responsable. Pour un tourisme équitable, qui profite aux populations locales. Avec le respect tout d'abord des coutumes et des populations rencontrées. Vous voyagez non seulement dans un autre pays mais aussi dans une autre culture à laquelle il faudra savoir vous adapter

Prêt à partir !

**Ce programme vous convient ? Pour concrétiser votre voyage, il vous suffit d'envoyer un message de confirmation à votre expert local.**

*Votre expert local vous enverra un bulletin d'inscription numérique. Vous serez prévenu par mail dès qu'il sera disponible*

Besoin d'aide ?

**Pour toutes les questions concernant l'organisation de votre voyage :**  
Contactez directement votre expert local.

**Pour toutes questions concernant le processus de réservation :** Contactez le service client Alaya  
**Par téléphone :** - 6hrs décalage horaire Du lundi au vendredi de 9h à 18h30. (- 6hrs en Bolivie)



**VOYAGES/ EXPÉDITIONS EN BOLIVIE**

Calle Abdon Saavedra No. 2690 Sopocachi **La Paz**  
Tel/whatsapp : **591+719 00 116**

Tel assistance 24hrs/7 jours : 591 – 715 77 611  
>Colinas del Urubo San Javierito **Santa Cruz de la sierra**

WHATSAPP +591 780 08 798

Email : [alayabolivia@gmail.com](mailto:alayabolivia@gmail.com)

Site web . [www.alaya-bolivia.com](http://www.alaya-bolivia.com)

Licence de tourisme No 125478

