



COMBINÉ Inter-pays Pérou - Bolivie



Récapitulatif de votre demande :

- Nom : Prénom :
- Date d'arrivée sur place (**Cuzco**) :
- Date de retour (**La Paz**) :
- Nombre de participants :



Votre Expert local

Cédric

**Expert Voyage
ALAYA Expéditions**

Rien n'a changé depuis "Tintin et le temple du soleil"



Le mythe de l'Eldorado est invariablement vierge. La mine d'argent de Potosi est sans cesse exploitée. Le lac Titicaca est éternellement associé à la fondation du monde dans la mythologie Inca.

Leurs descendants dérivent sur une cinquantaine d'îles - radeaux sur les eaux sombres du lac. Une poignée de forçat récolte encore le sel à la main sur le Salar d'Uyuni en mastiquant la coca.

Quelques paysans cultivent la patate sur l'Altiplano. Tous se retrouvent à la messe de Pâques dans les églises de style baroques.

Enfin si, il y a quand même des choses qui changent... un peu... Parfois un volcan entre en activité.

Le pays a vu mourir une icône mondiale, "le Che".

L'Unesco appose son label "Patrimoine mondial de l'humanité" sur six sites, comme pour inviter les derniers voyageurs hésitants, à visiter le pays.

*Gladis Espinoza
Rédacteur ALAYA*

Votre programme



AU DÉPART DE **CUZCO** (Pérou) 

15 Jours
14 Nuits

DU MACHU PICCHU À LA LAGUNA VERDE

VOYAGE Nature et Découvertes PÉROU BOLIVIE > - VC09



Découvertes des sites incontournables du Pérou et de la Bolivie : Depuis la vallée sacrée avec Cuzco et le **Machu Picchu**, le **lac Titicaca** et l'île du soleil, les villes coloniales de **Sucre et Potosi**, l'Immense salar d'Uyuni **jusqu'à la laguna Verde**.

Les points Forts :

- La ville de **Cuzco**, la **vallée sacrée des incas**, **salines** et **Pisac** et le **Machu picchu**
- Le **Lac Titicaca** et l'île du soleil, berceau de l'Inca
- Le charme des villes coloniales de **Potosi, Sucre**
- Un circuit **4x4 entre Salar d'Uyuni et désert du Lipez**
- **En chambre double** durant tout le voyage




Programme **Au jour le jour** : ■ VOL International (prévoir un vol pour Cuzco)

 **Jour 1: ARRIVÉE CUSCO - LIBRE** · 2700 ms






Réception à l'aéroport de Cusco . Transfert privé à l'hôtel dans le centre historique. **Journée libre**.

 Transfert  Hostal Inkari 3* (ch double)



 **Jour 2: VALLÉE SACRÉE - PISAC - MORAY - SALINAS DE MARAS - AGUAS CALIENTES** · 2875 m





Vous partez à la découverte de la vallée sacrée des Incas en traversant les villages de Qorao et Taray et arriver jusqu'aux **ruines de Pisac**. Visite à pied du site et du marché artisanal présent le dimanche/mardi et jeudi. Poursuite jusqu'au **site de Moray**. Connus par ses cultures en terrasse. Poursuite pour la découverte de la vallée sacrée des Incas et le site des **salines de Maras** qui domine la **Vallée sacrée des Incas**, à 3 300 mètres d'altitude. Les Indiens extraient du sel des versants de la vallée dès l'époque pré-inca; il y a environ 500 ans, les Espagnols canalisèrent le ruisseau vers des bassins en terrasses, qui parsèment les pentes du plateau. Aujourd'hui, les 700 à 800 familles qui possèdent les quelque 3 600 bassins sont organisées en coopérative. Après le repas à **Urubamba** visite de la **forteresse d'Ollantaytambo**. Cette forteresse inca dont le nom signifie l'auberge d'Ollantay, du nom d'un guerrier, fut le siège de combats acharnés entre Incas et Espagnols, Manco Inca s'y réfugiant pour tenter de fédérer la résistance inca après la chute de Cuzco. **Train d'Ollantaytambo** jusqu'à **Agua Calientes** (1h30 environ), Nuit dans un hôtel.

 Van,  Train  Hostal La Pequeña casita (ch double)  Repas B  Guide francophone



Jour 3: **SITE DU MACHU PICCHU - OLLANTANTAYTAMBO - CUSCO** · 2700 m

Départ matinal pour prendre le bus qui parcourt les derniers kilomètres jusqu'à la citadelle du Machu Picchu. Découverte du spectaculaire site du **Machu-Pichu**. Malgré trois siècles d'occupation, les Espagnols ne soupçonnèrent jamais l'existence de cet cité forteresse perchée dans les Andes à 2400 mètres d'altitude. C'est l'archéologue Hiram Bingham en 1911 qui, empruntant un chemin découvert le site. Un ensemble de temples, palais, autels religieux et observatoires astrologiques. Après cette visite nous disposerons d'un temps libre pour librement nous balader sur le site et nous imprégner de sa magie. Nous reprendrons ensuite le train vers **Ollantaytambo** puis le van d'où nous regagnerons **Cusco** en fin de journée. Installation à l'Hôtel.

 Bus, train, Van  Hotel Inkarrí 3* (ch double)  Repas B  Guide francophone



Jour 4: **VISITE CUSCO ET RUINES INCAS** · 2700 ms

Matinée dédiée à la visite de la ville de Cuzco et des ruines aux alentours. Dans un premier temps vous partez sur les

hauteurs de Cuzco et visiter plusieurs ruines incas tels que **Tambomachay, Qenko, Pukapukara, Sacsayhuaman**. Ensuite nous poursuivons notre visite pour le **temple du soleil** (temple de Koricancha), véritable culte à l'astre solaire. Nous terminons notre visite dans les **ruelles labyrinthiques** de Cuzco On peut encore admirer les murs incas originels dans certaines rues de la ville, **place d'Armes et sa cathédrale**. Magnificence des églises baroques, de la cathédrale et les chefs d'œuvre d'architecture Inca. Le reste de la journée sera libre pour flâner dans la ville.

🏠 Privé 🏠 Hostel Inkari 3*(ch double) 🍴 Repas B 🗺️ Guide francophone



🕒 Jour 5: TRAVERSÉE DE L' ALTIPLANO- CUZCO - SILLUSTANI - DE RAQ'CHI - PUNO

Longue mais très belle journée de transfert en **bus touristique jusque Puno** (10 hrs compris repas et visites). Sur l'itinéraire il est prévu la **visite des sites archéologiques de Pukara, de Raq'chi** et la chapelle Sixtine des Andes à **Andahuaylillas**. Box lunch le midi. Arrivée à **Puno et le lac Titicaca** en fin d'après-midi. Transfert à l'hôtel dans le centre de Puno. **Note:** Trajet en bus "touristique" non accompagné






🚌 Bus touristique (non privé) avec visites, transferts 🏠 Hôtel Sol Plaza 3*(ch double) 🍴 Repas BL



🕒 Jour 6: PUNO - LAC TITICACA - COPACABANA - ÎLE DU SOLEIL YUMANI · 3800 ms

Après le petit déjeuner transfert et départ bus touristique autour du **lac Titicaca** pour rejoindre le **village de Copacabana** (3h). Rencontre avec votre guide depuis Copacabana. Le reste de la matinée découverte **de Copacabana** où nous partons pour la cathédrale qui a été construite en hommage à la Vierge de Copacabana, patronne vénérée de la Bolivie. Devant la cathédrale, les marchands du Temple se partagent entre vendeurs de statuette de la vierge et stands dédiés au culte d'Ekeko (dieu andin de l'abondance). Après le repas traversée en bateau sur le lac jusque **l'île du soleil et le hameau de Yumani**. Les principaux sites Incas y sont représentés. L'île fut habitée par l'élite inca et l'on y retrouve de nombreux centres cérémoniels. Passage par la fontaine et les **marchés de l'Inca, le temple du soleil**, Installation dans une auberge sur les hauteurs de Yumani.






Note: Trajet en bus "touristique" Puno Copacabana non accompagné

 Bus touristique (non privé) 3h30  Bateau  Repas BL  Auberge Las Islas (ch double)  Guide francophone



Jour 7: ÎLE DU SOLEIL SUD /NORD- LAC TITICACA- COPACABANA - LA PAZ · 3760 ms






Après avoir contemplé les lumières du matin vous quittez **à pied** tôt le matin **Yumani** pour l'extrémité **nord de l'île** et les **ruines Incas de Chicana**. Parcours de la crête jusqu'à **Challa Pampa**. Champs en terrasses et jolies maisons traditionnelles. Très belle vue sur les sommets de la cordillère qui sont alignés devant nous : barrière infranchissable. De Challapampa traversée en bateau pour rejoindre la **ville de Copacabana**. Nous partons découvrir la cathédrale qui a été construite en hommage à la Vierge de Copacabana, patronne vénérée de la Bolivie. Devant la cathédrale, les marchands du Temple se partagent entre vendeurs de statuette de la vierge et stands dédiés au culte d'Ekeko (dieu andin de l'abondance). Retour pour la capitale dans l'après-midi.

 Bateau  Bus touristique (non privé) 3h30  Repas BL  Hôtel Naira 3*(ch double)  Guide francophone



Jour 8: VOL LA PAZ - SUCRE VISITE DE LA VILLE DE SUCRE · 2800 ms





Le matin nous partons pour l'aéroport et **vol pour la ville de Sucre** (50 mn). Entourée de collines ou "Patás" comme on l'appelle en Quechua, la ville la plus européenne de Bolivie. Transfert dans le centre et installation dans un hôtel dans le centre historique. Dans l'après-midi nous partirons **visiter Sucre**, la capitale constitutionnelle de la Bolivie, alias la ville blanche. Ce joyau d'art baroque et de la Renaissance est la plus européenne des cités de Bolivie et sans doute l'une des plus belles d'Amérique Latine. Fondée sur ordre de Pizarro, en 1538, Sucre était destiné à devenir la résidence et le centre de la bourgeoisie espagnole. Du point de vue architectural, Sucre est restée figée comme une carte postale du 19ème siècle, ce qui fait son charme. Sucre est considérée comme la plus belle ville de Bolivie, mais outre sa beauté et son atmosphère du 18 & 19ème siècle, Sucre présente aussi l'intérêt d'être la capitale historique de la Bolivie. Nous visiterons les principaux sites de la villes dont **la maison de la liberté, La Recoleta, musée du Textile Unasur** (visites peuvent changer selon le jour). *Note : trajet en avion non accompagné*

 3h, transferts  avion La Paz - Sucre  Repas B  Hôtel San Marino Royal Boutique 4* (ch double)  Guide francophone



Jour 9: SUCRE - POTOSI - MAISON DE LA MONNAIE · 4090 ms

Le matin nous prenons la superbe route en direction de **l'Altiplano** (3h). De loin on peut voir le Cerro Rico, sommet emblématique de la ville de Potosi. Potosi a été déclarée patrimoine culturel de l'humanité par l'Unesco, située à 4090 mètres d'altitude (ce qui en fait la ville la plus haute de Bolivie) au cœur de la Bolivie. Installation à **l'hôtel dans le centre historique**. Dans l'après-midi visite de la ville de Potosi qui garde la richesse historique dans ses rues et son architecture des temps prospères de l'exploitation du Cerro Rico au XVIème siècle. Découverte de **la maison de la monnaie**, monument emblématique de la ville impériale où la monnaie était frappée ici puis acheminé par bateau en Espagne. Retour à l'hôte.

 3h, transferts  Repas B  Hôtel Santa Teresa 3* (ch double)  Guide francophone



🕒 Jour 10: POTOSI - MÎNE DU CERRO RICO OU VISITE VILLE - UYUNI 3760 ms

Le matin nous partirons visiter le **marché des mineurs**, il est de bonnes augure de faire quelques achat tel que de la feuille de coca, des cigarette, de l'alcool ou encore de la dynamite pour offrir au mineurs qui nous reçoivent sur leur lieux de travail puis après nos emplettes nous partirons visiter une mine du Cerro Rico, ces mines bien différente de ce nous pouvons connaître en terme de mine au norme Occidentale, pour certaines ce sont encore des mines de l'époque coloniale, creusé à la main par les esclaves de l'empire Inca et par la suite par les esclaves africains. Petite en hauteur et étroites en largeur (claustrophobes s'abstenir). Nous débuterons par la visite du " Tío " traduction: " l'Oncle " protecteur de la mines, a qui les mineurs durant plusieurs occasion déposent des offrandes pour être protéger du mauvais sort. Puis nous visiterons le **premier niveau de la mine** dans les entrailles du Cerro Rico. Dans l'après-midi route en transport privatif pour Uyuni traversant la cordillère Frailles et l'Altiplano (4h). Transfert et installation à l'hôtel.

Note ; Sur demande la visite de la mine peut-être remplacée par une visite plus approfondie de Potosi.

🚌 Bus 4h 🍴 Repas B 🏠 Hôtel Samay Wasy 3* (ch double) 🧑🏻 Guide francophone(Potosi) /chauffeur hispanophone



🕒 Jour 11 : Raid 4X4 COLCHANE - SALAR DE UYUNI - INCA HUASI - CHUVICA · 3730 ms

Depuis Uyuni nous partons en 4x4 pour suivre une piste en direction du salar de Uyuni et du village de Colchane. Le plus grand Salar du monde avec près de 12.106 Km2 et la plus grande réserve de lithium du monde. A l'entrée du salar nous visitons l'**extraction de sel de Colchane**, connu pour la transformation du sel. On marche à pied sur les polygones de sel du Salar jusqu'à l'**Isla Inca Huasi**"; Envahi de cactus géants (de plus de 12 mètres). Suivant une piste sur le salar nous traversons " **los ojos del salar** " où l'on peut observer la géologie du Salar. Poursuite sur le salar et rejoindre la rive Sud du salar et la terre ferme jusqu'au hameau de Chuvica en Bordure du salar. Magnifique coucher de soleil sur le salar.





🚙 Raid 4x4 🏠 Hostal de sel "Magia del salar (Ch double) 🍴 Repas BLD 🧑🏻 Guide/Chauf hispanophone





Jour 12: Raid 4X4 SAN JUAN - OLLAGUE - PARC NATIONAL AVAROA - LAGUNES - SILOLI - LAGUNA COLORADA • 4450 m

On descend plein sud, en longeant la chaîne volcanique qui sépare la Bolivie du Chili. Nous longerons et passerons la voie ferrée Uyuni – Ollagüe, propriété de la FCA (Empresa Ferroviaria Andina) avant de traverser le **Salar de Chiguana**. Nous observerons le **volcan Ollagüe** encore en activité et nous pourrions même apercevoir ses fumerolles de loin. Puis nous traverserons la fameuse route des joyaux composée des **lagunes Cañapa, Hedionda, Chiar Khota, Honda et Ramaditas**. Nous passerons visiter l'**Arbre de pierre** (Merci de ne pas essayer de grimper sur l'arbre) planté en plein **désert de Siloli**. Pour terminer cette journée bien chargée, nous entrerons dans la Réserve Nationale de la Faune Andine **Eduardo Avaroa** pour arriver à la **Laguna Colorada**. Cette lagune Alto Andina doit son nom à sa couleur rougeâtre due à des crustacés microscopiques, nourriture principale des flamants, ce qui leur donne leur couleur rose. A cause du changement climatique et de la forte évaporation du bassin de l'Altiplano, le niveau d'eau des lagunes dans la région diminue rapidement, ce qui, année après année limite la population des flamants. En milieu d'après-midi, nous partirons nous installer dans notre auberge sur la hauteur de la lagune.





 Raid 4x4  Hostal Hualaraja (Ch double)  Repas BLD  Guide/Chauf hispanophone





Jour 13: Raid 4x4 **GEYSERS - DÉSERT DE DALI - LAGUNA VERDE - SAN CHRISTOBAL - CIUDAD DE PIERDRA - UYUNI** · 3650 m






Notre voyage poursuit tôt le matin toujours son chemin vers le Sud en direction de la Laguna Verde, un des points le plus au Sud de la Bolivie. Nous quitterons la Laguna Colorada pour s'introduire au cœur de la réserve Nationale Eduardo Avaroa. Nous visiterons **les geysers** bouillonnant de Sol de Mañana, impressionnant champ géothermique de la région, puits de boue en ébullition aux odeurs de souffres accentuées. Notre visite continue en direction du bain thermal de Polques, piscine d'eau chaude naturelle. Ensuite nous continuerons notre voyage en empruntant les **pistes du Sud Lipez**. Sur notre route nous observerons **les "Dames du Désert"** importantes roches de plusieurs tonnes taillées par le vent et posées dans ce paysage désertique du Sud Lipez. Ensuite nous traverserons le **désert de Dali**, référence à l'artiste Catalan pour les couleurs irréelles et naturelles de ce paysage fantastique qui nous remémore la touche colorée du maître. Puis nous poursuivrons vers la **Laguna Verde et Blanca** au pied du Licancahur, où nous pourrions nous arrêter pour prendre quelques photos. La **Laguna Verde** doit sa couleur verte à sa forte concentration de carbonate de plomb, d'arsenic de soufre et de calcium. Dans l'après-midi nous suivons une longue piste dans la région du Lipez via le village de Villamare et le site de Ciudad Pierdra. Passage par le cimetière des trains abandonnés, **Uyuni**.


 Raid 4x4  Repas BL  Hôtel Sumaj wasy 3* (ch double)  Guide/Chauf. hispanophone



Jour 14 : **VOL UYUNI - LA PAZ - PANORAMIQUE - VALLÉE DE LA LUNE**



Le matin transfert pour l'aéroport et **vol pour la Capitale La Paz**. Transfert et installation à l'hôtel dans le centre.. Dans l'après-midi vous partez pour un tour panoramique de la capitale bolivienne en véhicule par la **Plaza Murillo** (km 0), où se trouvent le Palais Présidentiel, le Parlement et le palais législatif. Poursuivre par le **quartier de Sopocachi**. Nous prendrons alors le **téléphérique** pour profiter d'une étonnante vue panoramique de la ville. Continuation pour la zone sud et la **vallée de la lune**. Balade sur un sentier thématique avant de retourner dans le centre où nous trouverons des artisans qui vendent des vêtements et des bijoux typiques, la **Calle de las Brujas** (rue des sorcières) et le marché **de San Pedro**.


 Transfert, Van  avion Uyuni - La Paz  Repas B  Hôtel Naira 3*  Guide francophone



Jour 15 : DÉPART AÉROPORT DE LA PAZ

Transfert à l'aéroport pour le vol international pour votre pays d'origine.

 Transfert Aéroport 30mn  Repas B

NOTICE:  [B] petit déjeuner - [L] déjeuner - [D] dîner

Informations Pratiques

NIVEAU

Ce programme découverte ne présente **pas de difficultés particulières** hormis la haute altitude. Une acclimatation progressive à l'altitude est prévue les premiers jours dans les vallées de Cusco avant de rejoindre l'Altiplano.

DÉPARTS GARANTIS

Nos départs se déroulent **en privé** à départs garantis à la date de votre choix.

SAISON

Au mois de mars/décembre durant la saison sèche. Temps généralement ensoleillé mais froid/sec selon la période choisie et l'altitude traversée (entre 2500 ms - 5000 ms)

ENCADREMENT

Guides francophones aux étapes pour les visites culturelles (Cuzco/Vallée sacrée/Machu pichu /La Paz/Lac Titicaca/ villes coloniales)

Guide/chauffeur hispanophone durant le Raid 4x4 (Salar Lipez)

DÉPLACEMENT

Des **transports privés** durant les visites en véhicule et en Van selon les sites



- Durant le **Raid 4x4** dans la région du salar et Lipez; Véhicule équipé pour les longs raids tout terrain 4X4 Land CRUISER châssis long avec chauffeur expérimenté . Bouteille d'oxygène.



- **Bateau** sur le lac Titicaca

- **Train Machu Pichu (classe salon)**

- **Bus touristique (non privé)** confort entre **Puno et Cuzco / Puno Copacabana La Paz**

Deux Vols réguliers : Entre **La Paz et Sucre** / Entre **Uyuni - La Paz**




HÉBERGEMENT

EN CHAMBRE DOUBLE BAIN PRIVATIF DURANT TOUT LE VOYAGE

3 Nuits dans l'hôtel Inkarri 3* à **Cusco** en Chambre double bain privé



- **Nuit** dans l' **Hostal la Pequeña casita** ou similaire **Aguas calientes** en Chambre double/triple bain privé



- **Nuit** dans l' hôtel **Sol Plaza** à **Puno** en Chambre double/triple bain privé



- Nuit dans l'Hostal Las Islas sur l'Ile du soleil en Chambre double bain privé



-3 Nuits dans l'hôtel Naira 3*La Paz en Chambre double bain privé



- Nuit dans l'hôtel San Marino Royal 4* de Sucre en Chambre double bain privé



- Nuit dans l'hôtel Santa Teresa 3* dans la ville de Potosi en Chambre double/triple bain privé



- Nuits dans l'hôtel Samay Wasy dans la ville de Uyuni en Chambre double bain privé



2 nuits en Auberge/hostal dans le Lipez en chambre double bain privatif avec literie dans la région du Lipez/salar, (confort qui reste simple, sans chauffage. Couvertures présentes en quantité).



LES REPAS

Pension complètes durant les expéditions. Certains repas sont libres dans les villes notées BLD "Au jour le jour"



ENTRÉES

Toutes les **entrées sont comprises** (parcs nationaux, sites archéologiques..) sur tous les sites et visites **Bolivie et Pérou**

COMPRIS SAUF :

Vol international

Repas non mentionnés dans les villes et boissons

Matériel individuel et assurance

Votre budget

> **TARIF US\$ par personne** En individuel (**SERVICE PRIVÉ**)

À partir de **2.370 US\$** par personne

Le tarif varie en fonction du nombre de participants, **nous consulter** pour recevoir un devis

Les Réductions - EN GROUPE- départ garanti !

En prévoyant certaines visites en groupe : Même itinéraire


- Les **visites au Pérou** (J2 au j5)
- **Raid 4x4 en groupe** entre Salar et Lipez (Jour 11 au jour 13)

> **TARIF US\$ par personne** En individuel (service privé et en groupe Pérou et Raid 4x4)

2.450 US\$ par personne Base **2 participants** hors vol international

Les options / *uniquement pour la formule en privatif*

 Guide/chauffeur hispanophone **parlant français ou anglais** durant le Raid 4x4 (Jour 11 au jour 13) : Supplément sur demande.

 - Formule **confort+** dans le Lipez (Raid 4x4) - 1 nuit sur cet itinéraire : Chambre double, bain privatif, chauffage/couette **dans l'Ecolodge Tayka du désert**, équivalent à un **hôtel de catégorie 3***. En plus des frais de la chambre le supplément comprend l'hébergement de notre chauffeur dans l'Ecolodge du désert et les dîners au restaurant de l'hôtel. **Ecolodge Tayka** du désert Supplément sur demande



MATÉRIEL A EMPORTER

Vos bagages demeurent en permanence sous votre responsabilité. Ils ne doivent en aucun cas excéder 21 Kg par personne. Vous devez être munis d'un passeport valide avec photocopie lors des déplacements. Emporter un matériel adapté aux régions visitées.

- Un sac de voyage (Valise, sac à dos ou marin) et un sac plus petit pour les affaires de la journée.
- Veste de montagne lunette de soleil, crème solaire.
- Polaire, pantalon "aventure", chaussure de marche.
- pharmacie individuelle, lampe avec piles de rechange. Vêtements d'été (T-shirt,short) et pull pour le soir. Serviette, Vêtements de pluie (Poncho ou kway),
- Maillot de bain, pantalon, chemise à longue manche.
- Chaussettes, poncho ou Kway. Nécessaire de toilette, bonnet, gants légers.

Comment y aller ?



Le vol international n'est jamais inclus dans les prestations proposées par votre expert local. Chaque voyageur doit réserver son acheminement de manière séparée. Sur Internet, il est très facile de comparer et de réserver votre vol au meilleur prix.

Quelques conseils pour réserver votre vol

Réservez le plus tôt possible et obtenez le meilleur prix !

La plupart des compagnies pratiquent toutes la même règle commerciale : plus l'avion se remplit, plus le prix des derniers sièges attribués est élevé. Ainsi, plus tôt vous procéderez à votre réservation, meilleur sera le prix obtenu.

Quel aéroport choisir ?

Arrivée Cuzco au Pérou et retour La Paz en Bolivie Choisir un Vol mult destination ;

Les principales compagnies sont : **American Airlines** ou **LATAM** avec une escale à **Madrid, Miami et Lima**.

Il faut prévoir un budget minimum de 850 € pour un vol A/R Paris-Cuzco / La Paz- Paris selon la période choisie.

Formalités Administratives



Les formalités administratives

Formalités pour tous les ressortissants français, belges et suisses :

- Votre passeport valide au moins six mois après la date de retour présumée de votre voyage.
- Pas de visa.

Vous voyagez avec des enfants ?

Les enfants sont soumis aux mêmes obligations de passeport que les adultes, décrites ci-dessus.

A noter : l'inscription des enfants sur le passeport de leurs parents est désormais impossible. Les mineurs doivent être titulaires d'un passeport individuel. La possession de ce document, en cours de validité, est suffisante pour permettre au mineur de sortir du territoire français.

Santé



Vaccins

Soyez à jour pour les vaccinations classiques : diphtérie, tétanos, poliomyélite. Les vaccins contre l'hépatite A et B ainsi que la fièvre typhoïde sont conseillés.

Dentiste et médecin Nous vous recommandons d'effectuer une visite de contrôle avant votre départ.

Pour plus d'informations sur les précautions à prendre, vous pouvez consulter le [site Internet de SMI \(Service médical international\)](#). **Acclimatation et traitement préventif du mal d'altitude**

Les voyages se déroulant pour certains au moins en partie à une altitude élevée, il est recommandé d'en parler avec votre médecin si vous n'avez pas d'expérience préalable du voyage en altitude ou si vous avez une sensibilité particulière à l'altitude. Le cas échéant, il peut être recommandé d'envisager un traitement préventif au mal d'altitude (type Diamox) ou de vérifier votre capacité à évoluer en altitude (consultations spécialisées en hôpital).

Pour plus d'information, vous pouvez vous reporter à la brochure éditée par l'Association pour la recherche en physiologie de l'environnement ou au site Internet de l'association : www.arpealtitude.org.

Informations Pratiques



Décalage horaire GMT – 4. Il y a un décalage horaire de - 6h00 en été et - 5h00 en hiver.

Argent La devise au Pérou est le Soles (PEN) cours indicatif : 1 € = 3.80 SOLES environ.

La devise en Bolivie est le Peso Boliviano (BS) cours indicatif : 1 € = 7.5 BS environ.

La devise au Chili est le Peso Chileno (CLP) cours indicatif : 1 € = 750 CLP environ.

Nous vous conseillons d'emporter des euros, que l'on peut changer dans les principales grandes villes. Les cartes de crédit sont acceptées, et vous trouverez des distributeurs automatiques de billets dans les villes.

Electricité La Bolivie a un système électrique de 220 -230 volts.

Les prises peuvent être de types plates américaine.

Il faudra donc prévoir un adaptateur que vous trouverez facilement à l'aéroport.

Téléphone Pour appeler la Bolivie depuis la France, il faut composer le 00 591 + indicatif de la ville + numéro du correspondant.

Pour appeler la France depuis la Bolivie, il faut composer le 00 33 + numéro du correspondant (sans le 0).

- La couverture GSM est relativement bonne, surtout à proximité de centres urbains.

Adresses utiles Ambassade de Bolivie à Paris

12, avenue du Président Kennedy - 75016 Paris

Tél : 01.42.24.93.44

Fax : 01.45.25.86.23

Présentation Agence Locale



Notre agence exerce depuis plus de 20 ans Nous avons une équipe au bureau pour préparer votre voyage sur mesure et une équipe sur le terrain pour vous accompagner dans les meilleures conditions.

Notre connaissance du pays et la fiabilité de nos circuits nous permettent de vous assurer une organisation optimale. Tous nos circuits se déroulent en service privé, réellement adapté à votre demande et à vos dates. Les tarifs sans intermédiaire vous feront bénéficier des meilleurs rapports prestation/prix. Vous vivrez ainsi fidèlement votre projet en évitant la lourdeur des préparatifs.

Prêt à partir !



Ce programme vous convient ? Pour concrétiser votre voyage, il vous suffit d'envoyer un message de confirmation à votre expert local.

Votre expert local vous enverra un bulletin d'inscription numérique. Vous serez prévenu par mail dès qu'il sera disponible.

Besoin d'aide ?

Pour toutes les questions concernant l'organisation de votre voyage : Contactez directement votre expert local **Pour toutes questions concernant le processus de réservation :** Contactez le service client Alaya **Par E-mail :** alayabolivia@gmail.com **Par téléphone :** 591+72602264 Du lundi au vendredi de 9h à 18h30. (-6hrs en Bolivie)



> **La Paz** Calle Abdon Saavedra No. 2690 Sopocachi
Tel assistance 24hrs/7 jours : **71900116**
> **Santa Cruz de la Sierra** Chuquisaca 175 tel : 591+71577611
- **BOLIVIE** - Amérique du Sud Site web: www.alaya-bolivia.com

Licence de tourisme No 125478