



Voyager en Bolivie

En Bolivie voyagez à votre rythme, sans vous préoccuper de l'organisation logistique

Fort de ses traditions et terre authentique au cœur de l'Amérique latine. La Bolivie peut être un défi de voyager. Un pays d'une grande diversité qui constitue une destination unique....

C'est aussi le pays des extrêmes et l'appel d'un professionnel est essentiel pour le succès de votre voyage.



Votre programme



Au départ de **Bolivie**
SANTA CRUZ -



DÉCOUVERTES



13 jours sur place (15 jours depuis votre pays d'origine)

Les **INCONTOURNABLES** en **BOLIVIE**

BOLIVIE > Voyage **Nature et Découvertes** **VOYD11**

Découverte des plus beaux sites de la Bolivie.....



Ce circuit en boucle est un condensé des incontournables de la Bolivie. Depuis les façades blanches de la ville de Sucre l'architecture coloniale, à celles des vieilles rues de Potosi, au pied

du Cerro rico. Partez pour un circuit 4x4 inoubliable au cœur des déserts andins et de l'immense salar d'Uyuni. Profitez également de moments privilégiés au milieu de sites archéologiques de Tiwanaku et du lac Titicaca. Partez au cœur de la cordillère Royale y découvrir l'âme des Andes.




VOUS AIMEREZ :

- ✓ **Voyagez à votre rythme**, sans vous préoccuper de l'organisation logistique
- ✓ **Progressive acclimatation à l'altitude** depuis les vallées des Andes
- ✓ **Le charme des villes coloniales** de Sucre et Potosi
- ✓ **Le marché coloré de Tarabuco**, tissages ornés de motifs géométriques
- ✓ Itinéraire 4x4 sur l'Altiplano **du salar d'Uyuni jusqu'au lagunes du Lipez**
- ✓ **Le lac Titicaca** et nuits sur l'île du soleil
- ✓ Une **marche au cœur de la cordillère Royale** et le parc national du Condoriri
- ✓ **Le site archéologique de Tiwanaku** et la porte du soleil

Programme **Au jour le jour :**

 **Jour 1: ARRIVÉE VOL SANTA CRUZ - SUCRE Libre** -2800 ms





Arrivée à l'aéroport de Viru-Viru à **Santa Cruz de la Sierra (Tôt le matin)**. Rencontre avec notre responsable agence directement à l'aéroport et **vol pour Sucre (Vol à 8.35 am Scz – 9.20am Sucre)** . Rencontre avec votre chauffeur à l'aéroport de Sucre et descente à l'hôtel situé dans le centre historique. Installation à l'hôtel. Le reste de la journée sera libre pour se reposer et flâner dans la ville. Ce joyau d'art baroque et de la Renaissance est la plus européenne des cités de Bolivie et sans doute l'une des plus belles d'Amérique Latine. Fondée sur ordre de Pizarro, en 1538, Sucre était destiné à devenir la résidence et le centre de la bourgeoisie espagnole. Du point de vue architectural, Sucre est restée figée comme une carte postale du 19ème siècle, ce qui fait son charme. Sucre est considérée comme la plus belle ville de Bolivie. *Note : trajet en avion non accompagné*

 Transfert  Vol Santa cruz - Sucre  Hôtel La Posada boutique 4*



 **Jour 2: (dimanche) SUCRE – COMMUNAUTÉ DE PUKA PUKA - MARCHÉ DE TARABUCCO** 2800 ms



Le matin vous partez avec votre chauffeur à l'aéroport de Sucre et vous partez pour la **communauté de Puka Puka**. Sur place vous partez à la rencontre avec ses habitants où sera présenté l'atelier de tissage. Les textiles sont très élaborés et ils racontent des histoires sous forme d'illustration. Poursuite par la découverte de l'art de la céramique et d'une danse avec des instruments traditionnels. Vous sera proposé ensuite un repas typique (-Qhurpachay – végétarien) de la région. Nous quittons alors la communauté pour le **marché pittoresque de Tarabucco** où sont présents une grande variété d'objets artisanaux. En particulier les ponchos, tissages ornés de motifs géométriques, pulls en alpaca... Vous ne manquerez pas l'ambiance festive du marché avec le son du Charango et où les "campesinos" sont vêtus de casque en cuir (les mêmes que les conquistadores) et de vêtements aux motifs aux teintes très vives. Nous rejoignons Sucre dans l'après-midi et installation à l'hôtel dans le centre historique. *Note : visite sans guide, **uniquement le chauffeur**. A Puka Puka visites en groupe avec guide local de la communauté.*

 5h  Repas BL  Hôtel Posada Boutique 4* (ch triple)  Chauffeur hispanophone



Jour 3: **SUCRE visites - POTOSI** . 4090 ms


Le matin nous partons visiter les principaux sites de la ville de Sucre dont **la maison de la liberté, La Recoleta, musée du Textile Unasur** (le sens des visites peuvent changer selon le jour). Dans l'après-midi avec votre chauffeur nous partons sur la route sinueuse **en direction de l'Altiplano** (3h) et **la ville de Potosi**. De loin on peut voir le Cerro Rico, sommet emblématique de la ville de Potosi au cœur de la Bolivie. Classée au patrimoine mondial de l'UNESCO, la ville de **Potosi** située à 4090 mètres est la plus haute ville du monde. La ville abrite des magnifiques demeures, témoins de l'héritage colonial espagnol. Installation à l'hôtel dans le centre historique.





 3h  Repas B  Hôtel Virreyes 3*  Guide francophone




Jour 4: **MAISON DE LA MONNAIE - UYUNI** 3750 ms

Le matin nous partons visiter le monument emblématique de la ville de Potosi, **la maison de la monnaie**. Nous accédons par son majestueux cloître et visiter les différentes salles de cette importante institution. A l'époque coloniale la ville impériale de Potosi est devenue l'une des villes les plus riches du monde. Le musée expose des peintures et des collections de machines qui ont été utilisées pour frapper les précieuses pièces de monnaie. Dans l'après-midi transfert au terminal de bus de Potosi. Liaison en bus pour Uyuni. Arrivée en fin d'après-midi à la ville d'Uyuni. Installation dans un hôtel






Note  Trajet en bus entre Potosi et Uyuni non accompagné. Transferts compris

 Bus 4 heures, transferts  Hôtel Nido de Flamencos 3*  Repas B  Guide francophone Potosi



Jour 5: 4X4 UYUNI- SALAR D'UYUNI - INCA HUASI - SAN JUAN · 3650 m

Départ de l'expédition **en 4x4** en direction du **salar de Uyuni** et le site d'extraction **de Colchane**, connu pour la transformation du sel. Nous entrerons sur le fameux Salar de Uyuni, le plus grand désert de sel au monde avec une superficie de 10 582 km². Ce Salar a la particularité de contenir une réserve de 9 millions de tonnes de Lithium, 40% de la production mondiale. Nous ferons route vers l'île **Inca huasi**. Cette formation géologique, qui est un reste de coraux pétrifiés, est couverte de cactus géants qui peuvent mesurer jusqu'à 12 m de haut. **Marche jusqu'au plus haut point de l'île**, nous aurons une vue imprenable à 360° sur le Salar de Uyuni. Nous déjeunerons sur l'île. Puis après cette visite inoubliable, notre voyage se poursuivra pour la traversée du salar vers **Chuvica (Rive sud du salar d'Uyuni)**. De retour sur la terre ferme nous poursuivons pour le **village de San Juan**, porte du sud-Lipez. Visite d'un petit musée retraçant l'histoire de la région. *Note : Circuit en groupe, chambre privative*

 Raid 4x4 5h  Repas BLD  Hostal San Juan  Balades  Guide/chauffeur hispanophone



Jour 6: 4X4 OLLAGUE - PARC NATIONAL AVAROA - LAGUNES - DÉSERT DE SILOLI - LAGUNA COLORADA · 4450 m

On descend plein sud, en longeant la chaîne volcanique qui sépare la Bolivie du Chili. Nous longerons et passerons la voie ferrée Uyuni – Ollagüe, propriété de la FCA (Empresa Ferroviaria Andina) avant de traverser le **Salar de Chiguana**. Nous observerons le **volcan Ollagüe** encore en activité et nous pourrions même apercevoir ses fumerolles de loin. Puis nous traverserons la fameuse route des bijoux composée des **lagunes Cañapa, Hedionda, ChiarKhota, Honda et Ramaditas**. Nous passerons visiter l'**Arbre de pierre** planté en plein **désert de Siloli**. Pour terminer cette journée bien chargée, nous

entrerons dans la Réserve Nationale de la Faune Andine **Eduardo Avaroa** pour la **lagune Colorée** et sa réserve de flamants roses qui saura vous captiver par la beauté de ses paysages et ses couleurs minérales. Balade autour de la lagune Alto Andina qui doit son nom à sa couleur rougeâtre due à des crustacés microscopiques, nourriture principale des flamants, ce qui leur donne leur couleur rose. A cause du changement climatique et de la forte évaporation du bassin de l'Altiplano, le niveau d'eau des lagunes dans la région diminue rapidement, ce qui, année après année limite la population des flamants. Nuit sur la hauteur de la lagune. *Note : Circuit en groupe, chambre privative*

🚗 Raid 4x4 6h 🍴 Repas BLD 🏠 Hostal Hualaraja 🚶 Balades 🧑🏫 Guide/Chauf. hispanophone



🚗 Jour 7 : 4X4 LAGUNE COLORÉE - GEYSERS - EAUX THERMALES - DÉSERT DE DALI - LAGUNA VERDE - VILLAMAR - UYUNI • 3650 m

Poursuite matinale de votre périple dans la région du Lipez depuis la **lagune colorée**. Nous montons jusqu'au plateau du "**Sol de mañana**" qui est le plus important groupe de geysers et de sulfates des Andes. Le sol est perforé d'évents d'où jaillissent des jets de vapeur d'eau pouvant atteindre 8 à 10 mètres de hauteur. Geysers, marmites bouillonnantes, bulles soufrées, baignoires d'eaux chaudes (**Thermes de Polques**, baignade possible) à près de 5000 ms. Puis l'on quitte les eaux chaudes passant par la **laguna salada** et le **désert de Dali** jusqu'à la spectaculaire **Laguna Verde**, véritable joyau andin. Le **volcan Llicancabur** (5990 ms) et ses reflets sur la lagune sont d'une grande beauté. Nous assistons au changement de couleur. Dans l'après-midi on se dirige plein Sud sur une piste d'altitude pour rejoindre le **hameau de Villamare**, ciudad de piedra. Continuation pour Uyuni, **cimetière des trains** et arriver sur Uyuni en fin d'après-midi. En début de soirée bus touristique (bus confort semi-couchette) pour La Paz. Trajet de nuit (départ 21h30, arrivée La Paz 7.30am). *Note : Circuit en groupe*

🚗 Raid 4x4 8h / Bus touristique pour La Paz. 🍴 Repas BL 🚶 Balades 🧑🏫 Guide/Chauf. hispanophone



 Jour 8 : **LA PAZ** Libre 3760 ms





Arrivée tôt le matin. Transfert par votre chauffeur et installation à l'**hôtel** (Chambre disponible à partir de 11am). Petit déjeuner. **Visite libre de la ville.** Située à 3760 mètres d'altitude, La Paz fut fondée en 1548 par les Espagnols. C'est la capitale la plus haute du monde (siège du gouvernement depuis 1900). Sa diversité, à la fois géographique et culturelle, offre à ses visiteurs une expérience unique, qui met en valeur son développement, sa modernité et la mémoire d'un passé qui a contribué aux grandes transformations de la Bolivie.



 Transfert privé 30 mn  Repas B  Hôtel Naira 3*



Jour 9 :- LA PAZ - ALTIPLANO - TIWANAKU - LA PAZ. · 3800 ms







Vous partez depuis votre hôtel de La Paz. **Route sur l'Altiplano**, à 65 Km de la ville de La Paz (1h30) et tout proche du lac Titicaca, le site de Tiwanaku bien que méconnu reste d'un grand intérêt archéologique. La civilisation de Tiwanaku serait née vers 1500 AVJ-C. Ce peuple aurait mystérieusement disparu vers 1200 J-C. De nombreux vestiges ont été retrouvés dans d'autres régions bien éloignées du nord du Chili, Argentine. Elle aurait eu le statut de capitale et plus de 20 000 habitants et ai de nos jours la plus importante représentation de l'œuvre architecturale pré inca en Amérique du sud. **Visite du site archéologique en entier et du musée à pied.** *Note : Excursion en groupe*

 3 hrs  Repas B  Hôtel Naira 3*  Guide anglophone



Jour 10: LAC TITICACA - COPACABANA - ÎLE DU SOLEIL. 3.812 ms






Le matin vous partez en bus touristique pour le lac Titicaca. Déjeuner dans le village de Copacabana puis en début d'après vous partez en bateau pour la traversée en bateau sur le lac jusque **l'île du soleil et le hameau de Yumani**. Les principaux sites Incas y sont représentés. L'île fut habitée par l'élite inca et l'on y retrouve de nombreux centres cérémoniels. Passage par la fontaine et les **marches de l'Inca**, le **temple du soleil**... Le dieu soleil, suprême, aurait émergé du lac Titicaca. Beaucoup de légendes existent, une citée entière y serait engloutie dans les abîmes profondes du lac. Installation sur les hauteurs de **Yumani** dans un **hôtel** qui offre une vue unique sur le lac Titicaca et les champs en terrasses avec de jolies maisons traditionnelles. Très belle vue sur les sommets de la cordillère qui sont alignés devant nous : barrière infranchissable.

 4h  Bateau 1h  hostel kantuta (Ch double)  Repas : BL  Balades  Guide Francophone



Jour 11: **ILE DU SOLEIL - PILKOKAINA - COPACABANA - LA PAZ**.3750 ms

Après avoir contemplé les lumières du matin vous quittez **à pied Yumani** pour par la découverte du site **Inca de Pilkokaina**. Un édifice de deux étages dont la construction fut ordonnée par Tupaz Yupanqui. Beaucoup de légendes racontent que l'or des Incas auraient été caché ou jeté durant la conquête espagnole De Yumani traversée en bateau pour rejoindre la **ville de Copacabana**. Nous partons alors découvrir Copacabana et la cathédrale qui a été construite en hommage à la Vierge de **Copacabana**, patronne vénérée de la Bolivie. Devant la cathédrale, les marchands du Temple se partagent entre vendeurs de statuette de la vierge et stands dédiés au culte d'Ekeko (dieu andin de l'abondance). Déjeuner avant **retourner sur la capitale** dans l'après-midi (*arrivée vers 18h*). Installation à l'hôtel dans le centre historique.

 4h  Bateau  Repas : BL  Hôtel Naira 3* (Ch double)  Balades  Guide Francophone








Jour 12: **PARC NATIONAL CONDORIRI - TUNI - LA PAZ** -. 3.812 ms

Départ depuis La Paz pour rejoindre le parc national du Condoriri. Une marche » randonnée en direction du **parc national Condoriri** et la **laguna Chiarkota** (4650 ms, 2 h). Au pied de l'imposant Condoriri et près de 13 sommets dépassent les 5000 ms dans un décor somptueux. Des paysages d'un

monde minéral de toute beauté. Au choix et en fonction de la forme des participants soit **montée sur la moraine** pour les plus sportifs pour rejoindre un haut **col (Pico Austria)** situé à 5000 ms (2h de marche) ou pour les moins sportifs partir sur la droite le magnifique massif du Condoriri avec en contrebas une lagune glacière. Retour à la laguna Chiarkota et la lagune **Tuni pour** retrouver le véhicule en fin d'après-midi qui vous dépose à votre hôtel de La Paz.




Note : Marche que nous pouvons adapter en fonction de la forme des participants.


 2h  Repas BL  5 heures  hôtel Naira 3* (Ch triple)  Guide local hispanophone



Jour 13: VOL SANTA CRUZ - AÉROPORT DE SANTA CRUZ - 450 ms

Transfert à l'aéroport pour l'aéroport de La Paz (premier vol) **vol pour la capitale orientale Santa Cruz** en fonction de votre **vol international**. Note> Si vol tôt le matin petit déjeuner non compris.

 Transfert 30mn  avion La paz - Santa Cruz 55 mn  Repas B

NOTICE:  [B] petit déjeuner - [L] déjeuner - [D] dîner

Informations Pratiques

> NIVEAU

Voyage « en Liberté » **Nature et Découvertes qui** ne présentent pas de difficultés Particulières en dehors de la haute altitude. Une progressive acclimatation à l'altitude est prévue les Premiers jours avec une montée par paliers avant de rejoindre l'Altiplano. Quelques marches ponctuelles sont prévues le long du parcours et en particulier au cœur de la cordillère Royale. Marche que nous pouvons adapter en fonction de la forme des participants.

> DÉPARTS GARANTIS

Nos départs **se déroulent** à la **date de votre choix**.

Formule Mixte : Privatif et en groupe lorsque cela est possible (*Circuit 4x4 et Tiwanaku - 4 jours au total*)

Prévoir une autre arrivée sur place (**Jour 1 le samedi, dimanche ou vendredi**) afin de garantir la visite c
Marché de Tarabucco présent uniquement le dimanche.

>SAISON

Au mois de mars à décembre (altitude de 450 - 5000 ms) durant la saison sèche.

Doux dans les vallées de Sucre, (+10/+25oc)

Froid sec et vent parfois violent en fin de journée sur le salar et le sud-Lipez et dans la cordillère (-10oc/+15oc). **Climat plus tempéré** à la Paz et rives du lac Titicaca (0oc/+15oc).

>ENCADREMENT

Durant les visites **site « culturel »**

Guide francophone lors des visites culturelles : **Des villes** de Sucre et de Potosi. **Lac Titicaca**

Guide hispanophone/anglophone lors de la visite du site de Tiwanaku

Durant le raid 4x4 et cordillère **site « nature »**

Guide/chauffeur hispanophone (même personne) durant le Raid 4x4

Guide local hispanophone de la communauté de Tuni lors de la marche dans la cordillère.

Guide/chauffeur hispanophone (même personne) durant la visite du marché de Tarabucco



>DÉPLACEMENT

Transport privatif sur certains sites :

- Tous les transferts depuis et pour **l'aéroport** de Sucre et La Paz
- Entre les villes de **Sucre et de Potosi**, marché de tarabucco, visites de la **ville de Sucre**
- Pour rejoindre la cordillère Royale.
-



Transport **non privatif** durant certaines étapes ;

- Liaison en bus « touristique » **entre Potosi et Uyuni**

Durant le Raid 4x4 : CIRCUIT EN GROUPE

Véhicule tout terrain **4X4 Land CRUISER** adapté et équipé pour les longs raids,
Modèle châssis Long en service privatif depuis Uyuni. Jusque 6 voyageurs dans le véhicule.



Bus Pulmann (semi couchette) entre **Uyuni et La Paz** / entre **La Paz et le lac Titicaca**



2 Vols réguliers : Entre **Santa cruz de la sierra et la ville de Sucre / Entre La Paz et Santa Cruz**
Avec bagage en soute 23kg.



> **NOURRITURE**

Pension complètes durant les Expéditions (Raid 4x4, Communauté).

Les repas sont **libres dans les villes**. Notice Compter sur un budget au restaurant hors boisson de 5 à 12 US\$ en Bolivie par personne.

; Noté Au jour le jour" **NOTICE:** || **[B]** petit déjeuner - **[L]** déjeuner - **[D]** dîner

La cuisine bolivienne est variée et diversifiée à l'image du pays. La viande et le poulet sont les plats

Principaux accompagnés de féculents ou de riz. La soupe fait partie intégrante de l'alimentation Journalière. Certains repas dans les villes sont libres et nos guides sauront vous orienter pour un Restaurant. Durant les Expéditions (raid 4x4, communauté) un cuisinier vous prépare un repas. L'eau potable est proposée en quantité suffisante et des boissons chaudes sont servies lors des repas. Au réveil petit déjeuner vous attend. Le déjeuner est généralement froid, des fruits de

saison, fruits secs ou biscuits-vous sont proposés. Possibilité d'adapter nos menus aux végétariens.



> **HÉBERGEMENT**

Dans les Villes : Catégorie **Standard 3* et 4***.


Des hôtels sélectionnés pour leurs confort et situations géographique

En chambre simple, double et triple bain privatif ; wifi


∨ - 2 nuits dans l'hôtel **POSADA BOUTIQUE 4*** de **Sucre**



∨ 1 nuit dans l'hôtel **VIRREYES 3*** de **Potosi**



∨ 1 nuit dans l'hôtel **NIDO DE FLAMENCOS 3*** de **Uyuni**



3 nuits dans l'hôtel **NAIRA 3*** de La Paz



Dans la nature et dans les villages : nuits en refuges et Ecolodge

2 nuits en **Refuge**– Confort simple (Raid 4x4 **Salar et Lipez**)« Expérience locale »

Chambre partagée (4 à 6p), bain commun ; Infrastructure rudimentaire et sans chauffage.

Eau froide, pas d'eau chaude avec douche en option. Literie avec couvertures et draps mais un sac

de couchage est fortement recommandé (Possible location. Supplément chambre privative – **voir rubrique option**).



> **COMPRIS SAUF**

- Matériel individuel / assurance personnelle
- Repas non mentionnés dans les villes et boissons
- Douches chaudes dans les refuges
- Entrées sites du salar et Lipez 250 Bob (environ 30 EUR)
- Entrées Tiwanaku 150 Bob (environ 20 EUR)
- Vol international, Assurance voyage

Votre budget

> **TARIF** US\$ par personne 13 jours sur place (**15 jours pays d'origine**)

A partir de USD 1.350 par personne. Minimum 4 participants

- Le tarif en fonction du nombre de voyageurs, **nous consulter** pour recevoir un devis en fonction du nombre de personnes.

Note : Le prix du voyage est fixé en USD, Vous bénéficiez de tarifs locaux, USD monnaie utilisée sur place.

✚ **LES OPTIONS :**

- **DURANT LE RAID 4x4** sur cet itinéraire **deux nuits** possibles en Hostals (confort qui reste simple):
Chambre simple/double/triple , bain privatif, Supplément
- **TRANSPORT PRIVATIF** entre **Potosi et Uyuni** Supplément

Possibilité de personnaliser entièrement ce voyage en ajoutant de visites complémentaires.
Retrouvez l'ensembles de nos modules, rubriques et activités sur notre site internet.

❖ **MATÉRIEL A EMPORTER**

Voici notre petite liste des indispensables à glisser dans vos sacs pour partir sans rien oublier :

- **Passeport avec photocopies**

Passeport valide au moins six mois après la date de retour présumée de votre voyage. Les ressortissants de la communauté européenne n'ont besoin que d'un passeport pour entrer en Bolivie. A l'arrivée, les visiteurs se voient remettre une " carte de tourisme " valable de 30 à 90 jours.

- Numéros de la compagnie d'**assurance** si vous en avez prise une (numéro de téléphone et photocopie du numéro d'assurance)
- **Argent liquide** (de préférence des Pesos BS ou des dollars US\$) et/ou Carte bancaire (Visa ou Master Card).

En Bolivie il y a des climats très différents. Prévoir un matériel adapté en fonction du climat.

Quel bagage emporter ? **Prévoyez deux bagages :**

- L'un pour le voyage en soute de 20/23 kg maximum par personne. De préférence souple de type sac de voyage et éviter les valises , résistant à la poussière.
- Un autre bagage de plus petite envergure pour transporter vos affaires de la journée (appareil photo, veste, gourde.). De type petit sac à dos de randonnée de 30/40 litres.

Les variations climatiques entre le jour, (+15°C) et la nuit (-15°C extérieur) sont parfois importantes. Vent parfois violent en fin de journée sur l'Altiplano et dans les déserts andins. Climat plus doux dans les vallées de Sucre et climas chaud à Santa Cruz

Matériel à emporter :

- Veste de montagne lunette de soleil, crème solaire. Polaire, ou pull pantalon "aventure", chaussure de marche, maillot de bain (sources thermales) et serviette.
- Sac de couchage pour les nuits en refuge (résistant à 0°C possible location USD12) sauf si option hostel en chambre privative où il y a une literie.
- Pharmacie individuelle, lampe (frontale) avec piles de rechange.
- Chaussettes, poncho ou Kway. Nécessaire de toilette, couteau, bonnet, gants légers.

Comment y aller ?



Le vol international n'est jamais inclus dans les prestations proposées par votre expert local. Chaque voyageur doit réserver son acheminement de manière séparée. Sur Internet, il est très facile de comparer et de réserver votre vol au meilleur prix.

Quelques conseils pour réserver votre vol

Réservez le plus tôt possible et obtenez le meilleur prix !

La plupart des compagnies pratiquent toutes la même règle commerciale : plus l'avion se remplit, plus le prix des derniers sièges attribués est élevé. Ainsi, plus tôt vous procéderez à votre réservation, meilleur sera le prix obtenu.

Quel aéroport choisir ? Choisir un Vol MULTIDESTINATION

L'aéroport de SANTA **CRUZ DE LA SIERRA** (principal aéroport du pays) **ALLER**

L'aéroport de **LAPAZ** **RETOUR**

Les principales compagnies sont : **AirEuropa** (meilleure option vol direct depuis Madrid) **AirFrance** ou

LATAM avec une escale à Madrid, Sao Paulo ou Lima.

Il faut prévoir un budget de 1000/1220 € pour un vol A/R Paris-Santa Cruz/La Paz- Paris selon dates ;

En fonction de vos dates n'hésitez pas à nous consulter pour une **étude comparative des meilleures options de vols**. Quelques conseils pratiques sur les vols sur la Bolivie sur ce lien :

<https://www.alaya-bolivia.com/vol-aerien>

Vous pouvez aussi nous consulter pour les connaître meilleures options depuis votre ville d'origine et dates de voyage.

Formalités Administratives



Les formalités administratives

Formalités pour tous les ressortissants français, belges et suisses :

- Votre passeport valide au moins six mois après la date de retour présumée de votre voyage.
- Pas de visa.

Vous voyagez avec des enfants ? Les enfants sont soumis aux mêmes obligations de passeport que les adultes, décrites ci-dessus.

A noter : l'inscription des enfants sur le passeport de leurs parents est désormais impossible. Les mineurs doivent être titulaires d'un passeport individuel. La possession de ce document, en cours de validité, est suffisante pour permettre au mineur de sortir du territoire français.

Santé



Vaccins

Soyez à jour pour les vaccinations classiques : diphtérie, tétanos, poliomyélite. Les vaccins contre l'hépatite A et B ainsi que la fièvre typhoïde sont conseillés.

Dentiste et médecin

Nous vous recommandons d'effectuer une visite de contrôle avant votre départ.

Pour plus d'informations sur les précautions à prendre, vous pouvez consulter le [site Internet de SMI \(Service médical international\)](#).

Acclimatation et traitement préventif du mal d'altitude

Les voyages en Bolivie se déroulant pour certains au moins en partie à une altitude élevée, il est recommandé d'en parler avec votre médecin si vous n'avez pas d'expérience préalable du voyage en altitude ou si vous avez une sensibilité particulière à l'altitude. Le cas échéant, il peut être recommandé d'envisager un traitement préventif au mal d'altitude (type Diamox) ou de vérifier votre capacité à évoluer en altitude (consultations spécialisées en hôpital).

Pour plus d'information, vous pouvez vous reporter à la brochure éditée par l'Association pour la recherche en physiologie de l'environnement ou au site Internet de l'association : www.arpealtitude.org.

Les assurances voyage comprises dans les cartes bancaires « classiques » sont légères. Elles ne

comprennent pas la garantie annulation et se limitent au rapatriement, à l'annulation pour des causes bien précises. Prévoyez en complément de prendre une assurance annulation (voir ci-dessous).

Pour participer à nos voyages nous vous suggérons fortement de souscrire à une assurance voyage. Nous avons mis en place un **partenariat avec Chapka assurances**. La solution d'assurance complète conçue pour vivre sereinement votre voyage ! Cap Explorer est l'assurance voyage adaptée. Choisissez la formule Cap Explorer qui vous correspond le mieux

Plus de détails sur <https://www.alaya-bolivia.com/assurance-voyage-bolivia>

Informations Pratiques



Décalage horaire

GMT - 4. Il y a un décalage horaire de - 6h00 en été et - 5h00 en hiver.

Argent La devise est le boliviano (BOB) ; cours indicatif : 1 € = 7 BOB environ.

Nous vous conseillons d'emporter des euros, que l'on peut changer dans les principales grandes villes. Les cartes de crédit sont acceptées, et vous trouverez des distributeurs automatiques de billets à La Paz, Sucre et Potosí.

Electricité

La Bolivie a un système électrique de 220 -230 volts.

Les prises peuvent être de types plates américaine.

Il faudra donc prévoir un adaptateur que vous trouverez facilement à l'aéroport.

Téléphone

- Pour appeler la Bolivie depuis la France, il faut composer le 00 591 + indicatif de la ville + numéro du correspondant.
- Pour appeler la France depuis la Bolivie, il faut composer le 00 33 + numéro du correspondant (sans le 0).
- La couverture GSM est relativement bonne, surtout à proximité de centres urbains.

Adresses utiles

Ambassade de Bolivie à Paris

12, avenue du Président Kennedy - 75016 Paris

Tél : 01.42.24.93.44

Fax : 01.45.25.86.23

Présentation Agence Locale



ALAYA exerce depuis plus de 20 ans aux 4 coins de Bolivie et Chili. Nous avons une équipe au bureau pour préparer votre voyage sur mesure et une équipe sur le terrain pour vous accompagner dans les meilleures conditions.

Notre connaissance du pays et la fiabilité de nos circuits nous permettent de vous assurer une organisation optimale. Tous nos circuits se déroulent en service privé, réellement adapté à votre demande

et à vos dates. Les tarifs sans intermédiaire vous feront bénéficier des meilleurs rapports prestation/prix. Vous vivrez ainsi fidèlement votre projet en évitant la lourdeur des préparatifs.



Témoignages

Partage d'expérience Sur un séjour et partage d'expérience. Nos clients ont la parole. Témoignez à votre tour sur un séjour et partage d'expérience.

Christian et Christiane

Nous avons eu le plaisir de visiter la BOLIVIE au mois d'octobre par l'intermédiaire de Valérie de Natures du Monde.

Nous avons tardé un peu à vous faire part de nos émotions au cours de ce voyage, mais nous tenions absolument à vous dire que nous sommes enchantés de ce trek. Nous avons découvert une nature intacte et somptueuse, vraiment variée entre volcans geysers, pampa, déserts, salars, lagunas..... et aussi les cactus. J'en oublie; Entre autres, nous avons une équipe formidable composée de Roman, Adali et MARTHA aux fourneaux. Quelle chance d'avoir ROMAN qui connaît parfaitement son pays et avec qui le programme été respecté à la lettre. Il se donne vraiment beaucoup de mal pour notre confort et il est toujours de bonne humeur. Tout le monde a été au top.

Merci à ALAYA et donnez le bonjour à nos amis Boliviens.

Pascale Amberger

Un très grand merci depuis Genève à Cédric et à toute l'équipe pour le magnifique voyage que vous nous aviez préparé. La Bolivie fait partie des plus beaux paysages que nous ayons vus

Très bonne agence que nous recommanderons. Freddy était un bon chauffeur-guide, agréable, disponible, prudent. Toujours 1/4 heure avant l'heure. Bonne nourriture.

Tous les hôtels et leurs personnels étaient parfaits, très gentils, belles vues, hôtels agréables, bonne nourriture.

Un seul bémol: Le palacio de sal :(décevant. Magnifique hall, mais tout est dans le hall !! chambres mal finies, vues sur les citernes et les dépôts de chantiers, salles de bains avec douches et robinets qui fuient, WC bouché. Bref, par rapport au prix, en conseiller un autre.

Bonne continuation !

Très amicalement,

Retrouvez plus d'avis sur <https://www.alaya-bolivia.com/temoignages>

Prêt à partir !

Ce programme vous convient ? Pour concrétiser votre voyage, il vous suffit d'envoyer un

message de confirmation à votre expert local.

Votre expert local vous enverra un bulletin d'inscription numérique. Vous serez prévenu par mail dès qu'il sera disponible

Besoin d'aide ?

Pour toutes les questions concernant l'organisation de votre voyage :

Contactez directement votre expert local.

Pour toutes questions concernant le processus de réservation : Contactez le service client Alaya

Par téléphone : - 6hrs décalage

Du lundi au vendredi de 9h à 18h30. (- 6hrs en Bolivie)

TEL /WHATSAPP : +591 780 08 798

Par E-mail : alayabolivia@gmail.com



VOYAGES/ EXPÉDITIONS EN BOLIVIE

Calle Abdon Saavedra No. 2690 Sopocachi **La Paz**

Tel/whatsapp: +591 780 08 798

Tel assistance durant votre séjour 24hrs/24 : 591 – **71900116**

>Colinas del Urubo San Javierito **Santa Cruz de la sierra** Tel : 591 +71577611

Licence de tourisme No 125478

Email : alayabolivia@gmail.com / Site web : www.alaya-bolivia.com